

## **Obec Bystré**

OÚ, Šarišská 98/20, 094 34 Bystré

Číslo sp.: By-2019/98-003  
V Bystrom dňa 25.03.2019

### **Oznámenie**

**o začatí územného konania a o nariadení ústneho konania.**

#### **VEREJNOU VYHLÁŠKOU**

Navrhovateľ: **Slovak Telekom, a.s.**, so sídlom Bajkalská 28, 817 62 Bratislava (IČO: 35 769 469) v zastúpení Telekomunik, s.r.o., so sídlom Klimkovičova 12, 040 23 Košice (IČO: 36 171 786) podal dňa 31.01.2019 na tunajšom úrade návrh na vydanie územného rozhodnutia o umiestnení líniovej telekomunikačnej stavby :

„*INS\_FTTH\_VT\_HTOP01\_01\_Bystré*“,

ktorá má byť umiestnená v katastrálnom území obce Bystré (intraviláne obce) tak, ako je zakreslené v situačnom výkrese, ktorý tvorí súčasť dokumentácie pre územné rozhodnutie.

Dňom podania návrhu bolo začaté územné konanie o umiestnení predmetnej stavby.

Územie stavby:

Trasa projektovanej prístupovej optickej siete sa - nachádza v intraviláne obce Bystré. Navrhovaná trasa úložného optického kábla je znázornená na polohopisných plánoch. (výkres 1/1 až 1/5) a prehľadovom pláne (výkres č.1/A)

Cieľom je vybudovanie optickej prístupovej siete pre obec Bystré. Táto prístupová optická sieť umožní súčasné poskytovanie viacerých služieb naraz, vo vysokej kvalite (TV s vysokým rozlíšením, vysokorýchlostný internet, telefón), a poskytne napojenie na internet s prenosovou rýchlosťou 30Mbit/s a viac.

Stavba bude realizovaná zafúknutím optického minikábla do úložnej multirúry s ukončením v telekomunikačnom objekte (TO) Bystré a v navrhovaných optických distribučných bodoch — PODB v primárnej časti siete. Budované rozvážačové skrine - PODB, navrhujeme osadiť vo voľnom teréne, napojenie primárnej časti optickej siete je v obci Bystré je navrhované v telekomunikačnom objekte TO Bystré, ul. Mlynská. Z jednotlivých PODB bude rozvedená sekundárna časť optickej prístupovej siete pre celú obec Bystré.

Dotknuté pozemky (pozemky, na ktorých bude umiestnená stavba):

Parcelné čísla dotknutých pozemkov „C“:

96, 100, 834, 857, 1075, 1105, 1113, 1118, 1224, 1236, 1256, 1260, 1344, 1357, 1111/1, 1111/1, 1111/10, 1111/11, 1111/12, 1111/3, 1111/4, 1111/5, 1111/6, 1111/7, 1111/8, 1111/9, 1133/1, 1133/2, 1133/3, 1133/4, 1133/5, 1133/6, 1133/7, 1133/8, 1133/9, 1144/1, 1176/1, 1176/10, 1176/11, 1176/34, 1176/35, 1176/36, 1176/37, 1176/38, 1176/39, 1176/40, 1176/41, 1176/42, 1176/43, 1176/8, 1176/9, 1239/1, 1239/2, 1254/1, 1257/1, 1267/1, 1352/7, 858/1, 858/2, 858/4, 858/5, 864/1, 868/1, 870/2, 870/5, 876/2, 90/2, 95/2, 95/3 k.ú.

Bystré



**Obec Bystré**, ako príslušný stavebný úrad podľa ust. § 117 ods. 1 zákona č. 50/1976 Zb. o územnom plánovaní a stavebnom poriadku ( ďalej len stavebný zákon ), v platnom znení v súlade s ustanovením § 36 stavebného zákona oznamuje začatie územného konania dotknutým orgánom a známym účastníkom konania a súčasne na prerokovanie návrhu

## **n a r i a d' u j e**

ústne pojednávanie spojené s miestnym zisťovaním na deň

**02.05.2019 10<sup>00</sup> hod.**

so stretnutím účastníkov konania na tunajšom úrade – Obecnom úrade v Bystrom, Šarišská 98/20, Bystré - zasadačka úradu a následným pokračovaním na mieste stavby.

Účastníci konania môžu svoje námietky a pripomienky uplatniť najneskôr pri ústnom pojednávaní, inak sa na ne neprihliadne. V rovnakej lehote oznámia svoje stanoviská dotknuté orgány. Ak dotknutý orgán, ktorý bol vyrozumený o začatí územného konania, neoznámia v určenej alebo predĺženej lehote ( na jeho žiadosť ) svoje stanovisko k navrhovanej stavbe, má sa za to, že so stavbou z hľadiska ním sledovaných záujmov súhlasí.

V odvolacom konaní sa neprihliada na námietky a pripomienky, ktoré neboli uplatnené v prvostupňovom konaní v určenej lehote, hoci uplatnené mohli byť.

Do podkladov rozhodnutia je možné nahliadnuť pred ústnym pojednávaním na spoločnom obecnom (stavebnom) úrade – spoločnej úradovni v Hanušovciach nad Topľou – ul. Mierová 333/3, pondelok od 8<sup>00</sup> hod. do 17<sup>00</sup> hod., streda od 8<sup>00</sup> hod. do 15<sup>00</sup> hod., piatok od 8<sup>00</sup> hod. do 12<sup>00</sup> hod. a pri ústnom pojednávaní. Ak sa niektorý z účastníkov konania nechá v konaní zastupovať, musí jeho zástupca predložiť písomné plnomocenstvo toho účastníka konania, ktorý sa dal zastupovať.

Začatie územného konania o umiestnení predmetnej líniovej (zvlášť rozsiahlej) stavby tunajší stavebný úrad oznamuje aj verejnou vyhláškou, ktorou upovedomuje všetkých účastníkov konania, nakoľko sa jedná o veľký počet účastníkov konania. Stavebný úrad oznamuje začatie územného konania verejnou vyhláškou aj v prípade, že mu účastníci konania alebo ich pobyt nie sú známi. Vlastník pozemku a stavieb, ktoré sú predmetom územného konania je povinný strpieť miestne zisťovanie podľa § 38 ods. 1 zákona č. 71/1967 Zb. o správnom konaní a k tomuto účelu ich sprístupniť.

**Toto oznámenie musí byť v súlade s § 26 ods. 2 správneho poriadku vyvesené na úradnej tabuli obce Bystré po dobu 15 dní a oznámené iným spôsobom v mieste obvyklým, najmä v miestnej tlači, rozhlase alebo na dočasnej úradnej tabuli správneho orgánu na mieste, ktorého sa konanie týka a internetovej stránke Obce Bystré. Posledný deň tejto lehoty je deň doručenia.**



PhDr. Ľubomír Hreha  
Starosta obce

Vybavuje: Ing. Katarína Dvorská, Telefón: 0911 853 970

**Doručí sa:**

1. Slovak Telekom, a.s., Bajkalská 28, 817 62 Bratislava
2. Telekomunik, s.r.o., Klimkovičova 12, 040 23 Košice
3. Obec Bystré, OcÚ, 094 34 Bystré
4. Železnice SR, Bratislava, Generálne riaditeľstvo, odbor expertízy, Klemensova 8, 813 51 Bratislava
- 5./ SVP, š.p., OZ Košice, Ďumbierska 14, 041 59 Košice
- 6./ Prešovský samosprávny kraj, Úrad PSK, Námestie mieru 2, 080 01 Prešov
7. Okresný úrad Vranov nad Topľou, odbor starostlivosti o životné prostredie, Námestie slobody 5, Vranov nad Topľou
8. Krajský pamiatkový úrad Prešov, Hlavná 115, 080 01 Prešov
9. Správa a údržba ciest PSK, oblasť Vranov nad Topľou, Čemernianska 1031, 093 03 Vranov nad Topľou
10. Východoslovenská distribučná, a.s., Mlynská č. 31, 042 91 Košice
11. SPP - distribúcia, a.s., Mlynské nivy 44/b, 825 11 Bratislava
12. Východoslovenská vodárenská spoločnosť, a.s., závod Košice, Komenského 50, 042 48 Košice
13. Okresný úrad Vranov nad Topľou, odbor cestnej dopravy a pozemných komunikácií, Námestie slobody 5, Vranov nad Topľou
14. Východosl. vodárenská spoločnosť, a.s., závod Vranov nad Topľou, Mlynská 1348
15. SSC, Investičná výstavba a správa ciest Košice, Kasárenské námestie č, 040 01 Košice
16. Okresný úrad, odbor cestnej dopravy a pozemných komunikácií, Námestie mieru 3, 081 92 Prešov
17. Okresné riaditeľstvo policajného zboru, ODI, Nemocničná 578/4, 093 01 Vranov nad Topľou 1348, 093 19 Vranov nad Topľou
18. Okresný úrad Vranov nad Topľou - odbor pozemkový a lesný, Kalinčiakova 879, Vranov nad Topľou
19. SSC, Miletičova 19, 811 01 Bratislava
- 20./ Orange Slovensko a.s, MICHLOVSKÝ, spol. s.r.o., UC 3 – údržbové centrum Košice, Pri Hati 1, 040 01 Košice

**21. Ostatní účastníci konania t.j. právnické osoby a fyzické osoby, ktorých vlastnícke alebo iné práva k pozemkom alebo stavbám, ako aj k susedným pozemkom a stavbám vrátane bytov môžu byť rozhodnutím priamo dotknuté (§ 34 ods. 2 stavebného zákona) – verejnou vyhláškou vyvesenou po dobu 15 dní na úradnej tabuli stavebného úradu a í formou zverejnenia na internetovej stránke dotknutej obce - Obce Bystré ([www.bystre.sk](http://www.bystre.sk)).**

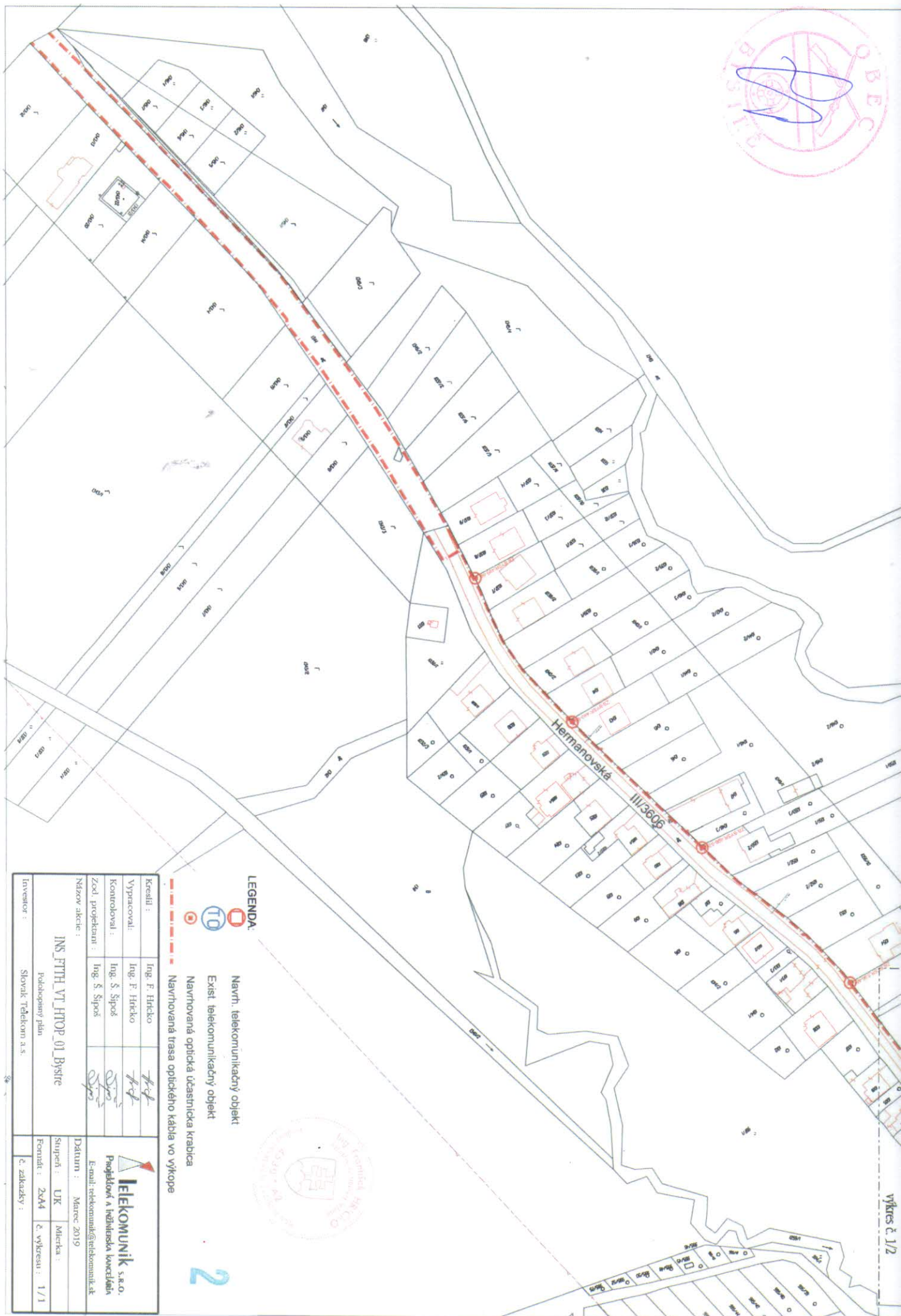
Vyvesené dňa: 25.03.2019

Zvesené dňa:





OBEC BYSTRÉ  
Obecný úrad  
Sarıšská ul. 98/20  
094 34 Bystré



· Odtlačok pečiatky  
Podpis oprávnenej osoby



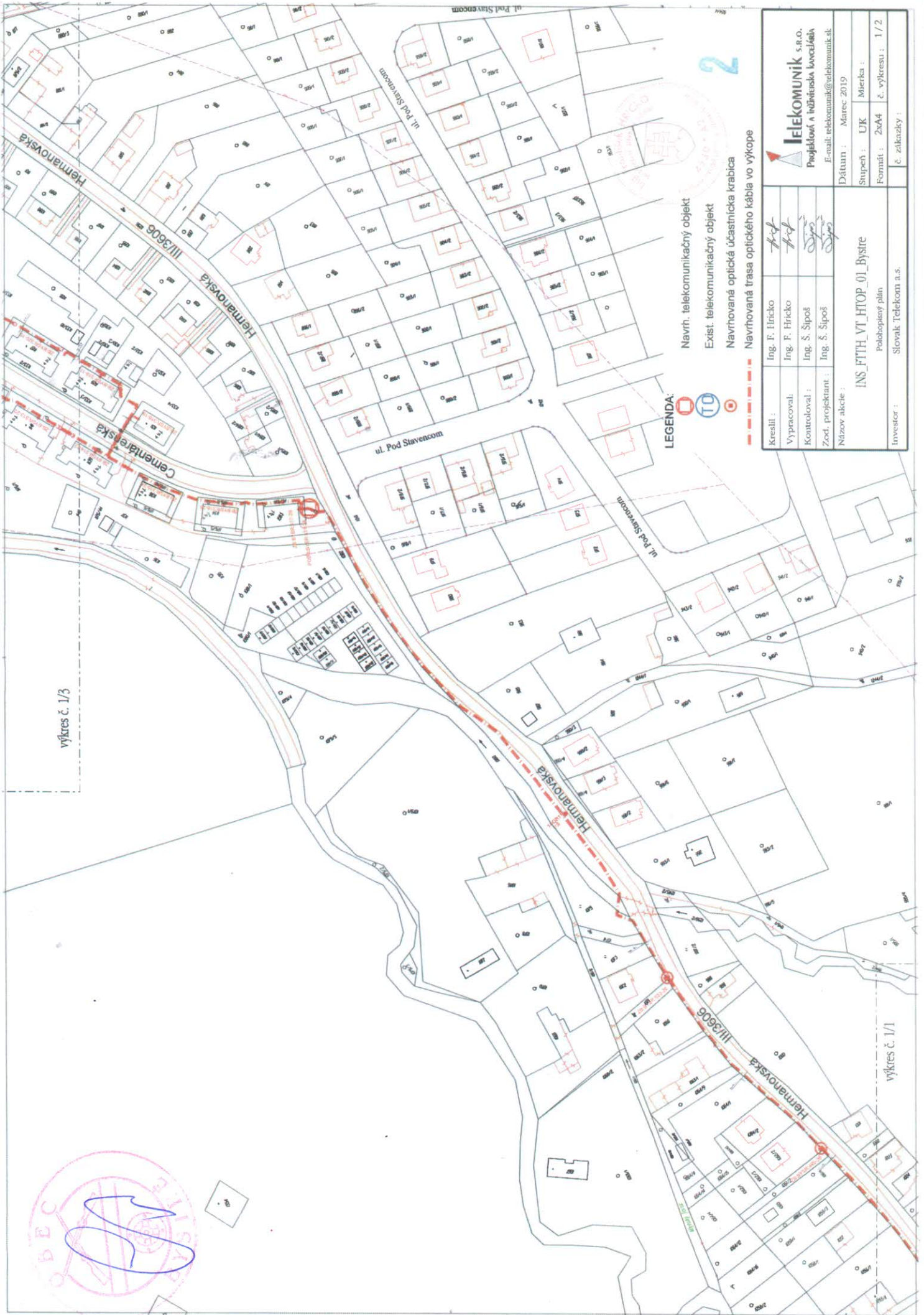
**LEGENDA:**

-  Navrh. telekomunikačný objekt
-  Exist. telekomunikačný objekt
-  Navrhovaná optická účasťnícka krabica
-  Navrhovaná trasa optického kábla vo výkope

Kreslil :	Ing. F. Hrnko	
Vypracoval:	Ing. F. Hrnko	
Kontroloval :	Ing. S. Šipos	
Zod. projektant :	Ing. S. Šipos	
Názov akcie :	INS_FTTN_VT_HTOP_01_Bysire	
Investor :	Slovak Telekom a.s.	
	Podleposový plán	
	Dátum : Mar 2019	
	Stupeň : UK	Mierka :
	Formát : A4	Č. výkresu : 1/1
	Č. zakázky :	

**TELEKOMUNIK** s.r.o.  
Projektová a inžinierska kancelária  
E-mail: telekomunik@telekomunik.sk





výkres č. 1/3

výkres č. 1/1

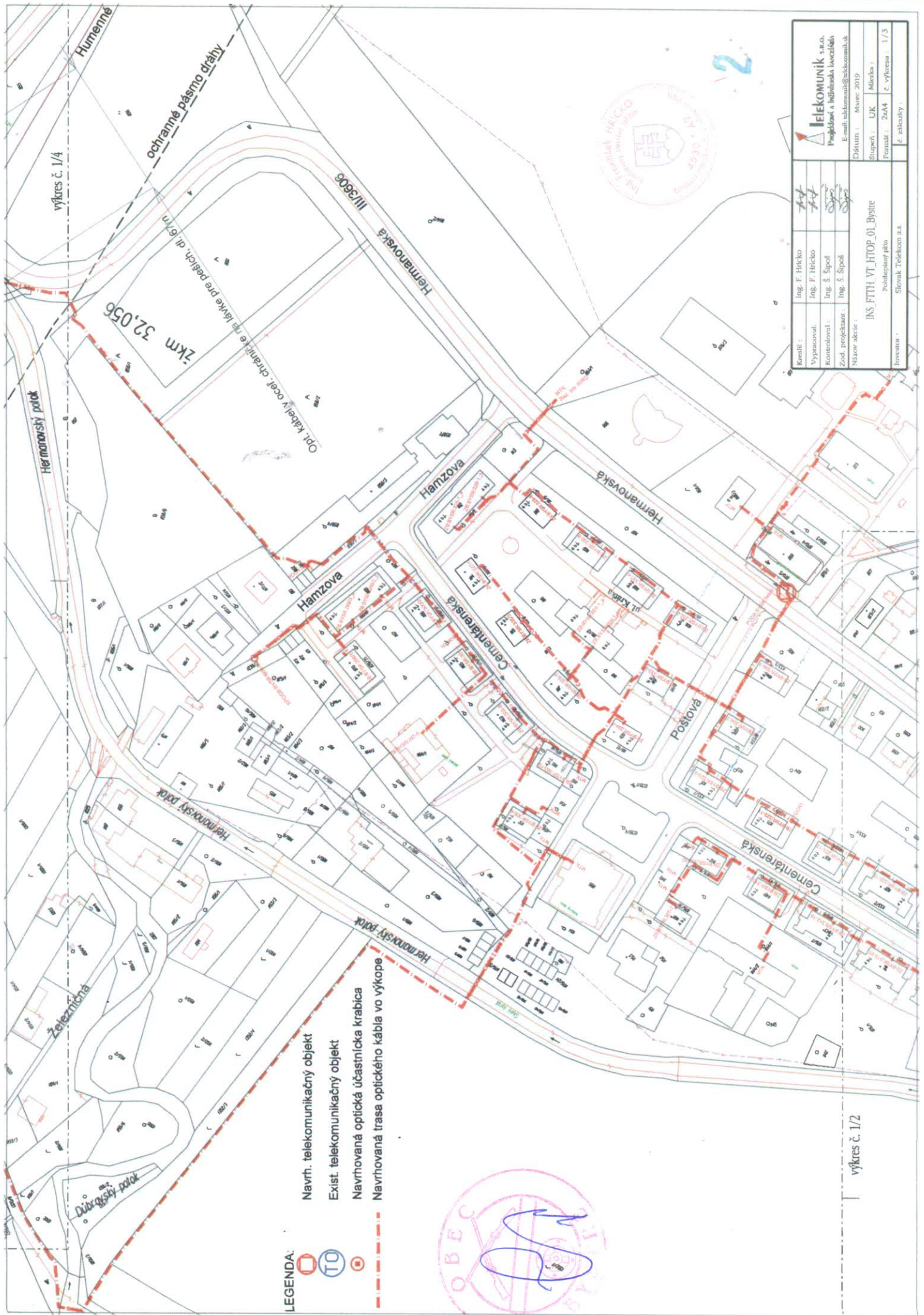


**LEGENDA:**

- Navrhovaný trasa optického kábla vo výkope
- Navrhovaná optická účastnícka krabica
- Exist. telekomunikačný objekt
- Navrn. telekomunikačný objekt

Kreslil :	Ing. F. Hrícko	<i>F. Hrícko</i>	
Vypracoval :	Ing. F. Hrícko	<i>F. Hrícko</i>	
Kontroloval :	Ing. S. Šipoš	<i>S. Šipoš</i>	
Zořd. projektant :	Ing. S. Šipoš	<i>S. Šipoš</i>	
Názov akcie :	INS_FTTH_VT_HTOP_01_Bystre		
Investor :	Pobohopitný plán Slovak Telekom a.s.		
Dátum :	Marec 2019		
Šupneň :	UK	Mierka :	
Formát :	A4	č. výkresu :	1 / 2
č. zmluvy :			

**TELEKOMUNIK** s.r.o.  
 Projektová a inžinierska kancelária  
 E-mail: telekomunik@telekomunik.sk



výkres č. 1/4

ZKm 32,056

Opl. kábel v ocel. chránke na ľavke pre pešoch, dlž. 67 m

Humenne

ochranné pásmo dráhy

Hermanovský potok

Železnica

Hermanovský potok

Dúbravský potok

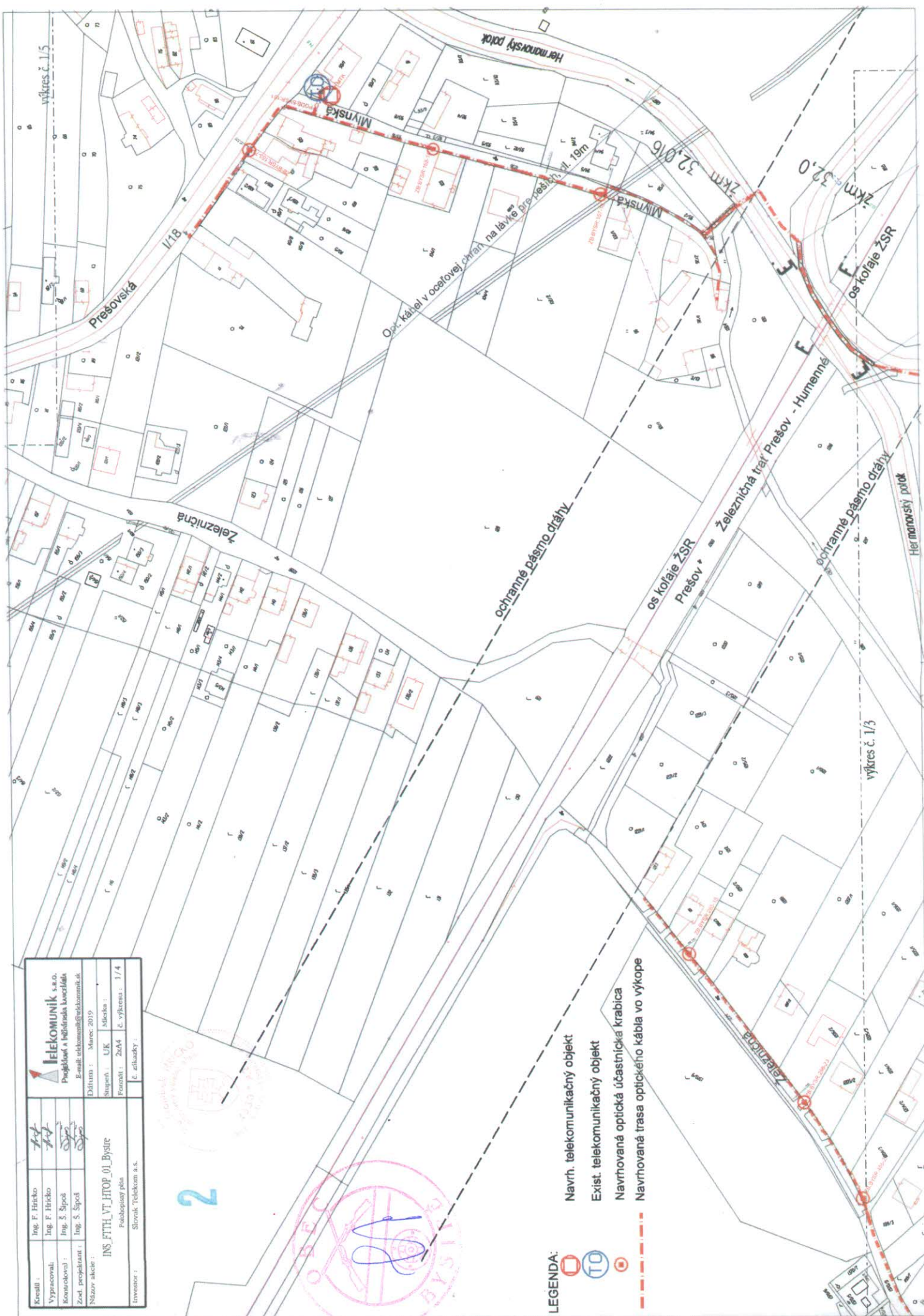
- Navrh. telekomunikačný objekt
- Exist. telekomunikačný objekt
- Navrhovaná optická účastnícka krabica
- Navrhovaná trasa optického kábla vo výkope

LEGENDA:







Konali:	Ing. F. Hrícko		
Vypracoval:	Ing. F. Hrícko		
Kontroloval:	Ing. S. Šipóš		
Zod. projektantom:	Ing. S. Šipóš		
Názov akcie:	INS_FTTH_VT_FTTP_01_Bystre		
Dátum:	Márc 2019		
Stupeň:	UK	Mierka:	
Formát:	2xA4	č. výkresu:	1/3
		č. strany:	
Investor:	Slovak Telekom a.s.		

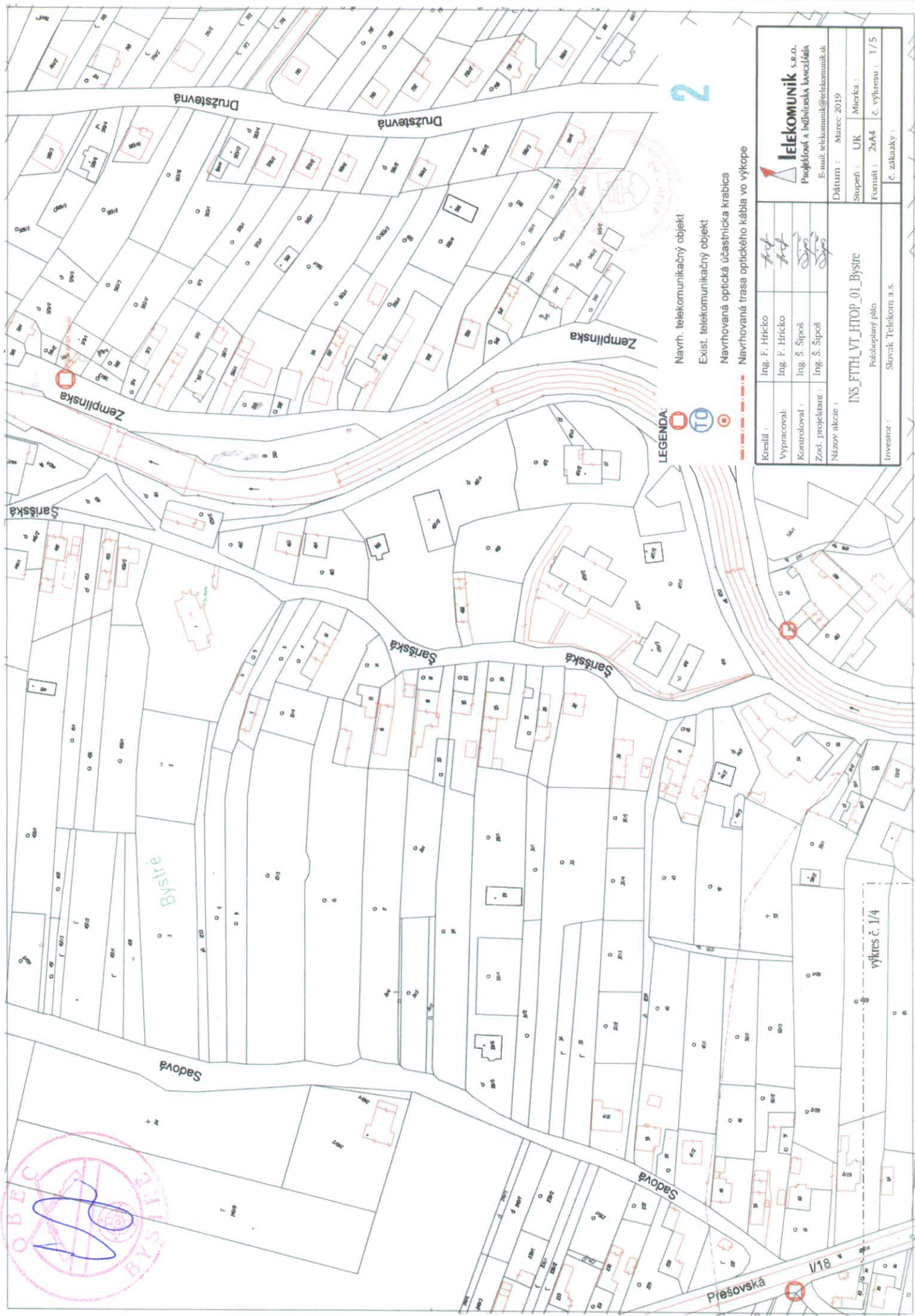
výkres č. 1/2



Kredit :	Ing. F. Hríčko
Vypracoval :	Ing. F. Hríčko
Kontroloval :	Ing. S. Šipoš
Zod. projektant :	Ing. S. Šipoš
Názov akcie :	INS FTTH_VT_HTOP_01_Bysite
Investor :	Slovak Telekom a.s.
Stupeň :	UK
Formát :	ZxA4
Dátum :	Marec 2019
E-mail :	telekomunik@telekomunik.sk
E-archivy :	
Mierka :	
Z. výkresu :	1/4



- LEGENDA:**
-  Navrh. telekomunikačný objekt
  -  Exist. telekomunikačný objekt
  -  Navrhovaná optická účastnícka krabica
  -  Navrhovaná trasa optického kábla vo výkope



2

Navrh. telekomunikačný objekt  
 Exist. telekomunikačný objekt  
 Navrhovaná optická účastnícka krabica  
 Navrhovaná trasa optického kábla vo výkrope

LEGENDA:



Kreslí :	Ing. F. Hricko	Dátum :	Marec 2019
Vypracoval :	Ing. F. Hricko	Stupeň :	UK
Kontroloval :	Ing. Š. Šipoš	Formát :	A4
Zod. projektant :	Ing. Š. Šipoš	Č. výkresu :	1/5
Názov akcie :	INS_FTTH_VT_HTOP_01_Bysre	Č. zakázky :	
Investor :	Slovak Telekom a.s.		
Polobopisný plán INS_FTTH_VT_HTOP_01_Bysre			
Projekčná a inžinierska kancelária <b>TELEKOMUNIK</b> s.r.o. E-mail: telekomunik@telekomunik.sk			



výkres č. 1/4

Prešovská 118