

Obec Bystré

OU, Šarišská 98/20, 094 34 Bystré

k sp.: By-2020/22-005

V Bystrom dňa 28.02.2020

Navrhovateľ: **Slovak Telekom, a.s., Bajkalská 28, 817 62 Bratislava** zastúpený
spol. **Telekomunik, s.r.o., Klimkovičova 12, 040 23 Košice**

Návrh na vydanie rozhodnutia o umiestnení stavby:

„INS_FTTH_VT_HTOP_01_Bystré II. etapa“ - líniová telekomunikačná stavba

ÚZEMNÉ ROZHODNUTIE

VEREJNÁ VYHLÁŠKA

**podľa § 42 ods. 2 zákona č. 50/1976 Zb. o územnom plánovaní a stavebnom poriadku
v znení neskorších zmien a doplnení (stavebný zákon) verejnou vyhláškou**

Navrhovateľ: Slovak Telekom, a.s., so sídlom Bajkalská 28, 817 62 Bratislava (IČO: 35 769 469) v zastúpení Telekomunik, s.r.o., so sídlom Klimkovičova 12, 040 23 Košice (IČO: 36 171 786) podal dňa 15.01.2020 na tunajšom úrade návrh na vydanie územného rozhodnutia o umiestnení líniovej telekomunikačnej stavby: „INS_FTTH_VT_HTOP_01_Bystré II. etapa“, ktorá má byť umiestnená v katastrálnom území obce Bystré. Uvedeným dňom bolo začaté konanie o umiestnení stavby.

Obec Bystré, ako príslušný stavebný úrad podľa ust. § 117 ods. 1 zákona č. 50/1976 Zb. o územnom plánovaní a stavebnom poriadku (ďalej len stavebný zákon), v platnom znení prerokoval návrh navrhovateľa s účastníkmi konania a dotknutými orgánmi postupom podľa § 36 stavebného zákona, posúdil návrh podľa § 37 a § 38 stavebného zákona, zosúladiť stanoviská uplatnené dotknutými orgánmi a vyhodnotilo námietky a vyjadrenia účastníkov konania.

Na základe výsledkov tohto konania podľa § 39 a § 39a 39a stavebného zákona a § 4 vyhlášky č. 453/2000 Z. z., ktorou sa vykonávajú niektoré ustanovenia stavebného zákona vydáva

rozhodnutie o umiestnení líniovej stavby

„INS_FTTH_VT_HTOP_01_Bystré II. etapa“,

- v katastrálnom území obce Bystré na pozemkoch evidovaných v katastri nehnuteľnosti reg. „C“ – parc. č. 701/1, 1230/3, 1230/2, 1230/1, 1231, 1254/1, 1251/1, 1253, 1232, 445/2, 1255/1, 442/1, 522, 523/1, 1267/1, 831, 1258, 616/4, 616/3, 1248, 616/1, 441/1 a 470/1
- Právo k pozemku:



- Navrhovateľ líniovej stavby, ako podnik poskytujúci verejnú sieť alebo službu v oblasti elektronických komunikácií, má k dotknutým pozemkom a stavbám iné právo podľa ust. § 139 ods. (1) písm. staveného zákona, vyplývajúce z iných právnych predpisov a to z ust. § 66 zákona č. 351/2011 Z. z. o elektronických komunikáciách v znení neskorších predpisov, oprávňujúce ho k zriaďovaniu, prevádzkovaniu a výstavbe verejnej siete na cudzích nehnuteľnostiach.

Druh, účel predmetu územného rozhodnutia:

- podľa stavebnotechnického vyhotovenia a účelu v zmysle 43a ods. (3) písm. h stavebného zákona: Inžinierska stavba - diaľkové a miestne elektronické komunikačné siete a vedenia. telekomunikačné stožiare, transformačné stanice.

Rozsah stavby:

SO: „INS_FTTH_VT_HTOP_01_Bystré II. etapa“ - vlastná stavba

Projektovú dokumentáciu pre územné konanie vypracoval:

Ing. František Hricko - autorizovaný stavebný inžinier - ev. č. 4530*A2


Účel stavby:

Cieľom navrhovanej stavby je vybudovanie optickej prístupovej siete pre obec Bystré. Táto prístupová optická sieť umožní súčasné poskytovanie viacerých služieb naraz, vo vysokej kvalite (TV s vysokým rozlíšením, vysokorýchlostný internet, telefón), a poskytne napojenie na internet s prenosovou rýchlosťou 30Mbit/s a viac. Investorom tejto stavby je Slovak Telekom, a.s., Bratislava.

Opis stavby:

Stavba bude realizovaná zafúknutím optického minikábla do úložnej multirúry ukončeným v TO Bystré a v navrhovaných optických distribučných bodoch - POdB v primárnej časti siete a vláknových zväzkov v sekundárnej časti siete. Uvažuje sa v obci Bystré s vybudovaním rozvádzačových skríň - POdB, osadených vo voľnom teréne, kde bude ukončená primárna časť siete. Napojenie primárnej časti optickej siete je v obci Bystré je navrhované v telekomunikačnom objekte TO Bystré, ul. Mlynská. Z jednotlivých POdB bude rozvedená prístupová sieť pre riešenú časť obce Bystré.

Pripojenie časti obce Bystré II. etapa na optickú prístupovú sieť je navrhované z TO Bystré telekomunikačného objektu na ul. Mlynská. Pre vybudovanie prístupovej optickej siete pre obec Bystré II navrhujeme úložnú multirúru. Z TO je trasa pre optický kábel vedená v existujúcej HDPE rúre súbežne s cestou 1/18 v smere čierne n/T, po jej prekrížení pokračuje trasa vo výkope celou ulicou Družstevná. Navrhovaná trasa z Družstevnej ul. je vedená ulicami školská a Bocianova na ul. Zemplínska, pokračuje po troch prekríženíach Hermanovského potoka ulicou šarišská, križovanie navrhujeme 2x v existujúcich chráničkách a 1x v navrhovanej chráničke upevnenej na mostnom telese pri odbočke na Topoľovú ul.. Na ul. Šarišská je trasa vedená v dvoch úsekoch. Z hlavnej trasy prvého južného úseku navrhujeme krátkou odbočkou napojiť OcÚ a budovu Svadobky, ukončenie trasy bude pri RD č.86/37. Druhá časť trasy Šarišskej ul. je vedená od prevádzky potravín COOP severným smerom, odbočuje na ul. Topoľovú, hlavná trasa pokračuje po Sadovej ul. a končí na ul. Nová pri budove fi Stomex, s.r.o..



Počas výstavby dôjde ku križovaniu miestnej komunikácie budovaným optickým káblom, ktoré navrhujeme bezvýkopovou technológiou - pretláčaním a uložením opt. kábla do PE chráničky v hĺbke 0,9 m. Vybudovanie optickej siete navrhujeme pomocou mikrotrubičiek uložených vo výkope s následným zafúknutím optických káblov. V trase optického kábla navrhujeme osadiť do zeme rozvádzacie skrinky - optické účastnícke krabice (OUK), jedna OUK pre štyri rod. domy, Touto investičnou akciou budú vytvorené podmienky, ktoré umožnia naprojektovanou kapacitou optického kábla pripojiť každý RD, BD, podnikateľský subjekt, ZŠ a úrad v obci samostatným optickým vláknom vyvedeným z navrhovaných rozvádzacích skriň.

Trasa výkopov je navrhnutá v nespevnených plochách vo voľnom teréne, vo výkope širokom 0,25m a hlbokom 0,6m, proti poškodeniu bude optický kábel chránený výstražnou fóliou. Spevnené plochy, chodníky a cesty navrhujeme križovať pretláčaním a uložením optického kábla do PE chráničiek. V trase výkopu sa nachádza vodný tok, Hermanovský potok, ktorý navrhujeme križovať v existujúcich a navrhovanej ocelej chráničke upevnenej na mostnom telese.

V miestach križovania budovaných telekomunikačných vedení s existujúcimi inžinierskymi sieťami navrhujeme použiť korugované chráničky, (FD rúry, PE rúry). Pri križovaní a súbehu s týmito sieťami bude dodržané priestorové usporiadanie v zmysle STN 73 6005.

Pri realizácii stavby bude plne rešpektovaná vyhláška MV SR č. 399/2012 Z. z., ktorou sa mení a dopĺňa vyhláška č. 532/2006 Z. z. o podrobnostiach na zabezpečenie stavebno-technických požiadaviek a technických podmienok zariadení civilnej ochrany v znení vyhlášky MV SR č. 444/2007 Z.z.

Celková dĺžka projektovanej trasy je cca 7200, vo výkope 6550m. Projektovaná trasa je znázornená na priloženom polohopisnom pláne (Výkres č. 1/1 - 1/4). Prehľadová mapa je znázornená na výkrese č.1 /A. Plánovaný termín zahájenia výstavby - rok 2020.

Budovaná telekomunikačná sieť nemá negatívny vplyv na ochranu prírody a krajiny. Pri realizácii stavby nedôjde k výrubu stromov a krovitých porastov. V blízkosti existujúcich stromov a drevín budú zemné práce vykonané tak, aby nedošlo k poškodeniu koreňovej sústavy drevín ručným výkopom a pretláčaním.


Celú stavbu investične zabezpečuje Slovak Telekom, a.s. Bratislava. Pred začatím výkopových prác budú správcovia podzemných inžinierskych sietí požiadaní o ich presné vytýčenie. Po ukončení výstavby bude terén uvedený do pôvodného stavu.

Pre umiestnenie navrhovanej stavby sa v zmysle §§ 39 a 39a ods. 2 stavebného zákona a ust. § 4 vyhlášky MŽP SR č. 453/2000 Z. z., ktorou sa vykonávajú niektoré ustanovenia stavebného zákona stanovujú tieto podmienky:

1. Požiadavky na ochranu prírody a krajiny a na zabezpečenie starostlivosti o ŽP:

Realizácia stavby a jej budúca prevádzka nebude mať negatívny vplyv na životné prostredie.

2. Architektonické a urbanistické:



Navrhovaná stavba „INS_FTTH_VT_HTOP_01_Bystré II. etapa“ – líniová stavba, ktorá sa má umiestniť v katastrálnom území obce Bystré na pozemkoch evidovaných v katastri nehnuteľnosti reg. „C“ – parc. č. 701/1, 1230/3, 1230/2, 1230/1, 1231, 1254/1, 1251/1, 1253, 1232, 445/2, 1255/1, 442/1, 522, 523/1, 1267/1, 831, 1258, 616/4, 616/3, 1248, 616/1, 441/1 a 470/1, podľa dokumentácie predloženej na územné konanie.

Podrobný popis trasy je uvedený v textovej časti projektu stavby a osadenie navrhovanej stavby je zrejmé zo situácie: výkres č. výkres 1/1 – 1/4 katastrálna mapa, ktorá spolu s dokumentáciou predloženou na územné konanie, odsúhlasené v územnom konaní dňa 28.02. 2020, tvorí prílohu tohto územného rozhodnutia pre navrhovateľa a stavebný úrad.

3. Požiadavky na prístup a užívanie stavieb osobami s obmedzenou schopnosťou pohybu a orientácie:

- nevyžaduje sa

4. Napojenie na pozemné komunikácie:

- dopravné prepojenie navrhovanej stavby sa nerieši.

Trasa navrhovanej stavby je prístupná po štátnych cestách a miestnych komunikáciách Obce Bystré. Tieto komunikácie budú využívané pre dopravu materiálu a pohyb stavebných mechanizmov na stavenisko. Stavebník a dodávateľ stavby sú povinní dbať, aby pri prevádzke motorových vozidiel a stavebných mechanizmov, ktoré sa budú používať pri výstavbe telekomunikačnej stavby nedochádzalo k znečisťovaniu uvedených komunikácií.

5. Požiadavky na siete technického vybavenia:

- nerieši sa.


6. Podmienky vyplývajúce zo stanovísk dotknutých orgánov:

a) Krajský pamiatkový úrad Prešov, rozhodnutie č. KPUPO-2019/19751-2/73958/HM zo dňa 16.09. 2019:

Stavebník je povinný v zmysle § 40 pamiatkového zákona a § 127 zákona č. 50/1976 Zb. o územnom plánovaní a stavebnom poriadku v znení neskorších predpisov oznámiť každý archeologický nález Krajskému pamiatkovému úradu Prešov a urobiť nevyhnutné opatrenia, aby sa nález nepoškodil alebo nezničil.

b) Okresný úrad Prešov, odbor CD a PK - 2019/043758 -002, zo dňa 19.09.2019:

Predmetná stavba " INS FTTC VT HTOP 01 Bystré, II. etapa " a jej trasa sa podľa predloženej situácie nachádza v začiatku z časti v dotyku cesty 1/18 (pred križovatkou 1/18 — MK (Družstevná) kde bude uložená v pričnom prepojení v cestnom telese I/18a v krátkom súbehu.. Následne pokračuje ďalej mimo cesty I. triedy v intraviláne k.ú. obce Bystré v súbehu miestnych komunikácií. Z hľadiska dopravných záujmov a ochrany ciest nemáme námietky a súhlasíme s realizáciou uvedenej optickej siete za nasledovných podmienok:



1. Pri realizácii trasy Optickej siete rešpektovať jestvujúce šírkové usporiadanie dotknutého úseku št. cesty 1. triedy I/18. Výkopy v súbehu cesty I/18 realizovať výhradne za chodníkovým telesom, resp. za vonkajšou hranou priekopy.
 2. Pri prácach v dotyku cesty I/18 ak sa zasahuje do cestného telesa v krajnici, je potrebné požiadať tunajší úrad o povolenie na zvláštne užívanie komunikácie za účelom uloženia kábla, pohybu, resp. manipulácie vozidiel a mechanizmov pri zemných prácach po vyžiadaní stanoviska SSC IVSC Košice, príslušného ODI a nimi stanovených podmienok.
 3. Pred vlastnou realizáciou stavby a výkopových zemných prác si investor, resp. zhotoviteľ vyžiada od správcov sietí situovanie podzemných vedení a ich vytýčenie.
 4. Ak pri manipulačných prácach bude obmedzená premávka na št. ceste I/18, bude potrebné požiadať tunajší úrad o čiastočnú uzávierku a určenie použitia dočasného dopravného značenia, odsúhlaseného príslušným OR PZ SR, OD1.
 5. Pri stavebných prácach zemina z výkopov sa nesmie skladovať na telese štátnej cesty, kde musí byť zabezpečená bezpečnosť a plynulosť cestnej premávky.
- K PD optickej siete v dotyku s miestnymi komunikáciami sa vyjadri Obec Bystré.

c) SSC - IVSC, Košice, č. SSC/7510-35/2019/6371/31223, zo dňa 26.08.2019

Z pohľadu majetkového správcu ciest I. triedy dávame nasledujúce vyjadrenie:


- navrhovaná stavba rieši vybudovanie optickej prístupovej siete pre časť obce Bystré, severne od cesty I/18,
- navrhovaná stavba sa našich záujmov dotýka v časti pozdĺžneho vedenia optického kábla vedra cesty I/18 a priečného prepojenia cesty I/18,
- priečne prepojenie musí byť realizované technológiou pretlačania s uložením kábla do chráničky v hĺbke podľa STN 73 6005,
- chránička musí byť na oboch stranách vyvedená mimo hlavný dopravný priestor cesty I/18,
- štartovacia a cieľová jama musia byť vybudované v súlade s STN 73 3050 a nesmú ohroziť stabilitu telesa cesty I/18,
- pozdĺžne vedenie optického kábla vedra cesty I/18 musí byť situované mimo hlavný dopravný priestor cesty I/18 teda min. 0,5 m za existujúci cestný obrubník, cestnú priekopu resp. rigol uloženie kábla do telesa cesty I/18 podlieha v súlade s § 8 zákona č. 135/1961 Zb. v znení neskorších predpisov povoleniu na zvláštne užívanie cesty I/18, ktoré vydáva príslušný cestný správny orgán,
- v prípade nutnosti zásahu do telesa cesty I/18 resp. obmedzenia premávky na ceste I/18

v súvislosti s navrhovanou stavbou je potrebné podmienky zásahu zhotoviteľom stavby vopred odkonzultovať so zástupcom našej organizácie na detašovanom pracovisku Vranov n.T. /Ing. Perejda 0902 892 034/,

s vydaním územného rozhodnutia na predmetnú stavbu za predpokladu rešpektovania našich pripomienok súhlasíme.

d) Okresné riaditeľstvo PZ-ODI, Vranov n.T., č. ORPZ-VT-ODI-96-050/2019 zo dňa 22.08.2019:

Okresný dopravný inšpektorát Okresného riaditeľstva Policajného zboru vo Vranove nad Topľou, ako dotknutý orgán v zmysle § 11 ods. 1 zákona č. 575/2001 Z. z., o organizácii



činnosti vlády a organizácii ústrednej štátnej správy následne podľa § 2 ods. 1, písm. j) zákona č. 171/1993 Z. z. o Policajnom zbore a ustanovenia § 140 a, b) zákona č. 50/1976 Zb. o územnom plánovaní a stavebnom poriadku (stavebný zákon)", súhlasí s realizáciou stavby a vydaním územného rozhodnutia pre stavbu: „INS_FTTH_VT_HTOP_OI_Bystré II. etapa" za nasledujúcich podmienok:

1) nedôjde k zmene návrhu výkonu prevádzaných prác, najmä čo sa týka postupu ukladania optického kábla, kde dopravný inšpektorát navrhuje aby technológia pretlačania, križovania pozemných komunikácií, ktorých sa stavba dotkne bola využitá v čo maximálnej možnej miere.

2) plánované stavebné práce nijako neohrozia bezpečnosť cestnej premávky ani ostatných účastníkov cestnej premávky.

Pred samotným začiatkom a realizáciou stavebných prác, dopravný inšpektorát žiada o predloženie spracovanej projektovej dokumentácie dočasného (prenosného) dopravného značenia k jej odsúhlaseniu s čím úzko súvisí aj vydanie ďalších povolení a rozhodnutí príslušným cestným správnym orgánom ako je zvláštne užívanie pozemných komunikácií ich uzávierka a pod.

e) Okresný úrad Vranov n. T. OSoŽP, č. OU-VT-OSZP2-2019/009051-02, zo dňa 28.08.2019:

z hľadiska ochrany vodných pomerov konštatujeme, že predpokladaná stavba je možná za nasledovných pripomienok:

- podľa ust. § 49 ods. 2 „vodného zákona" => „Pobrežnými pozemkami v závislosti od druhu opevnenia brehu a druhu vegetácie pri vodohospodársky významnom vodnom toku sú pozemky do 10m od brehovej čiary a pri drobných vodných tokoch do 5m od brehovej čiary..."
- vzhľadom na to, že trasa niekoľkokrát križuje vodný tok, resp. je na pobrežnom pozemku, pred vydaním povolenia na uvedenú stavbu je potrebné požiadať tunajší orgán štátnej vodnej správy o vydanie vodohospodárskeho súhlasu v zmysle § 27 ods.1 písm. a) „vodného zákona" - s príslušnou dokumentáciou (detail križovania + technická správa) a stanoviskom správcu križujúceho vodného toku
- pri realizácii stavby požadujeme dodržať opatrenia na zmiernenie prípadného úniku nebezpečných látok do podzemných a povrchových vôd podľa § 39 zákona o vodách

e) Okresný úrad Vranov nad Topľou, OSoŽP, vyj. č. OU-VT-OSZP-2020/000562-005 zo dňa 27.01.2020 – vodohospodársky súhlas:

na križovanie vodných tokov

- Hermanovský potok (HCP 4-30-09-143), ev. č. toku 147 (tri križenia ulicou Šarišská)
- rkm 1,762 - v existujúcej chráničke
- rkm 0,823 — v existujúcej chráničke
- rkm 0,681 — v navrhovanej chráničke upevnenej na mostnom telese (pri odbočke na Topľovú)

za účelom uloženia nového optického kábla pre stavbu : „INS FTTH _ VT _ HTOP 01 Bystre II. etapa"

PODMIENKY SÚHLASU :



- Práce realizovať v tak, aby počas výstavby nedošlo k ohrozeniu, resp. znečisteniu vôd znečisťujúcimi látkami.
- V prípade zistenia mimoriadneho ohrozenia akosti vôd v dotknutom toku ohlásiť túto skutočnosť Slovenskej inšpekcii životného prostredia, alebo okresnému úradu, alebo na jednotné európske číslo tiesňového volania 112, alebo obci, alebo správcovi vodného toku.
- Zabezpečiť prostriedky potrebné na zneškodnenie prípadného úniku znečisťujúcich látok do vôd alebo prostredia súvisiaceho s vodou (sorpčný materiál, ...)
- Prebytočnú zeminu a stavebný materiál neukladať do vodného toku alebo na jeho breh.

ĎALŠIE USTANOVENIA :

- Tento súhlas je podkladom na konanie podľa osobitných predpisov; zaniká, ak sa takéto konanie nezačalo do jedného roka od vydania súhlasu.


f) Prešovský samosprávny kraj, Prešov odbor regionálneho rozvoja vyj. č. 06639/2019/ORR.2, zo dňa 02.09.2019:

Prešovský samosprávny kraj, odbor regionálneho rozvoja ako orgán územného plánovania berie realizáciu uvedenej stavby na vedomie a pri realizácii stavby žiada z hľadiska platného ÚPN VÚC Prešovského kraja rešpektovať navrhované a existujúce siete technickej infraštruktúry

g) VVS, a.s. Košice, závod Vranov n.T., č. 102885/2019/O, zo dňa 21.11.2019:

V súlade s novelizovaným Stavebným zákonom č. 50/76 Zb. a so zákonom 442/2002 Z.z. o verejných vodovodoch a kanalizáciách, s umiestnením stavby FTTH VT HTOP 01 Bystre II. etapa" súhlasíme za pripomienok:

- v obci Bystré sa nachádza verejný vodovod, verejná kanalizácia, kanalizačné a vodovodné prípojky, ktoré žiadame v plnej miere rešpektovať,
- pred začiatkom zemných prác je nutné požiadať o vytýčenie podzemných inžinierskych sietí v teréne. ktoré sú v správe VVS, a.s. a ktoré žiadame v plnej miere rešpektovať,
- požadujeme písomne oznámiť začatie Vašej stavby na VVS, a.s, Košice, závod Vranov nad Topľou v termíne minimálne 15 pracovných dní pred začiatkom realizácie Vašej stavby, k realizácii Vašej stavby požadujeme prizvať zamestnanca VVS a.s. Košice, závod Vranov nad Topľou (tel. kontakt; 057/4871480) na kontrolu uloženia križovania a súbehu optického kábla s vodovodom resp. s kanalizáciou,
- navrhovaný optický kábel žiadame umiestniť do takej vzdialenosti od vonkajšieho pôdorysného okraja vodovodu resp. kanalizácie, aby v prípade poruchy na našich zariadeniach bola umožnená ich oprava bez narušenia optického kábla,
- navrhovaný optický kábel žiadame umiestniť do takej vzdialenosti od vonkajšieho pôdorysného okraja vodovodu resp. kanalizácie, aby v prípade poruchy na vodovodnom resp. kanalizačnom potrubí nedošlo k poškodeniu optického kábla,
- pri výkopoch uskutočňovaných v blízkosti inžinierskych sietí, pri ich križovaní resp. pri ich súbehu, je nutné postupovať s najväčšou opatnosťou, vykonávať ich ručne,
- v pásme ochrany vodovodu resp. kanalizácie sa zakazuje prevádzať výkopové práce a manipulovať s mechanizmami,



- Váš kábel v mieste križovania s vodovodom resp. kanalizáciou požadujeme uložiť do betónového žľabu vo vzdialenosti minimálne 1,5 m presahujúceho okraj z jednej aj druhej strany,
- Váš kábel v mieste súbehu s vodovodom resp. s kanalizáciou požadujeme uložiť do betónového žľabu,
- pri krížení a súbežnom vedení s inžinierskymi sieťami žiadame postupovať v súlade s STN 73 6005 priestorové úpravy vedení technického vybavenia,
- v prípade obnaženia vodovodného resp. kanalizačného potrubia je jeho zasypenie možné iba za prítomnosti zamestnanca VVS a.s. Košice, závod Vranov nad Topľou,
- požadujeme doložiť porealizačné zameranie Vašej stavby v analógovej a digitálnej forme do 15 dní od jej realizácie.
- Vyjadrenie VVS, a.s. platí jeden rok odo dňa vydania a stráca platnosť pri zmene údajov, na základe ktorých bolo vydané a nenahrádza vyjadrenie orgánu štátnej resp. verejnej správy.

h) VSD, a.s., Košice, č. 15509120191 zo dňa 06.09.2019:

Upozorňujeme Vás, že v záujmovej oblasti, vyznačenej v zaslaných mapových podkladoch sa nachádzajú nadzemné NN, VN (do 35kV) rozvody a elektrická stanica (trafostanica - TS), ktoré si môžete lokalizovať na mieste. Zároveň upozorňujeme na existenciu podzemných NN rozvodov.

Pri výstavbe musia byť dodržané minimálne vzdialenosti budov a konštrukcii od vedenia do 1 kV podľa platných noriem STN.

Upozornenie na ochranné pásma v zmysle § 43 zákona 251/2012 Z.z.:

(1) Na ochranu zariadení sústavy sa zriaďujú ochranné pásma. Ochranné pásmo je priestor v bezprostrednej blízkosti zariadenia sústavy, ktorý je určený na zabezpečenie spoľahlivej a plynulej prevádzky a na zabezpečenie ochrany života a zdravia osôb a majetku.

(2) Ochranné pásmo vonkajšieho nadzemného elektrického vedenia je vymedzené zvislými rovinami po oboch stranách vedenia vo vodorovnej vzdialenosti meranej kolmo na vedenie od krajného vodiča. Vzdialenosť oboch rovín od krajných vodičov je pri napätí

a) od 1 kV do 35 kV vrátane

1. pre vodiče bez izolácie 10 m; v súvislých lesných priesekoch 7 m.
2. pre vodiče so základnou izoláciou 4m; v súvislých lesných priesekoch 2 m,
3. pre zavesené káblové vedenie 1 m,

(4) V ochrannom pásme vonkajšieho nadzemného elektrického vedenia a pod elektrickým vedením je okrem prípadov podľa odseku 14 zakázané

- a) zriaďovať stavby, konštrukcie a skládky,
- b) vysádzať a pestovať trvalé porasty s výškou presahujúcou 3 m,
- c) vysádzať a pestovať trvalé porasty s výškou presahujúcou 3m vo vzdialenosti do 2m

od

krajného vodiča vzdušného vedenia s jednoduchou izoláciou,

- d) uskladňovať ľahko horľavé alebo výbušné látky,
- e) vykonávať činnosti ohrozujúce bezpečnosť osôb a majetku,
- f) vykonávať činnosti ohrozujúce elektrické vedenie a bezpečnosť a spoľahlivosť prevádzky sústavy.



(5) Vysádzať a pestovať trvalé porasty s výškou presahujúcou 3 m vo vzdialenosti presahujúcej 5 m od krajného vodiča vzdušného vedenia možno len vtedy, ak je zabezpečené, že tieto porasty pri páde nemôžu poškodiť vodiče vzdušného vedenia.

(6) Vlastník nehnuteľností je povinný umožniť prevádzkovateľovi vonkajšieho nadzemného elektrického vedenia prístup a príjazd k vedeniu a na ten účel umožniť prevádzkovateľovi vonkajšieho nadzemného elektrického vedenia udržiavať priestor pod vedením a voľný pruh pozemkov (bezlesie) so šírkou 4 m po oboch stranách vonkajšieho nadzemného elektrického vedenia. Táto vzdialenosť sa vymedzuje od dotyku kolmice spustenej od krajného vodiča nadzemného elektrického vedenia na vodorovnú rovinu ukotvenia podperného bodu.

V prípade zemných prác v blízkosti nadzemného vedenia žiadame, aby nebola porušená stabilita podperných bodov a taktiež aby nebola porušená uzemňovacia sústava elektrického vedenia. Pri prácach v blízkosti vedenia žiadame dodržať bezpečné vzdialenosti podľa platných STN.

(7) Ochranné pásmo vonkajšieho podzemného elektrického vedenia je vymedzené zvislými rovinami po oboch stranách krajných káblov vedenia vo vodorovnej vzdialenosti meranej kolmo na toto vedenie od krajného kábla. Táto vzdialenosť je

a) 1 m pri napätí do 110 kV vrátane vedenia riadiacej regulačnej a zabezpečovacej techniky,

(8) V ochrannom pásme vonkajšieho podzemného elektrického vedenia a nad týmto vedením je okrem prípadov podľa odseku 14, zakázané

a) zriaďovať stavby, konštrukcie, skládky, vysádzať trvalé porasty a používať osobitne ťažké mechanizmy,

b) vykonávať bez predchádzajúceho súhlasu prevádzkovateľa elektrického vedenia zemné práce a iné činnosti, ktoré by mohli ohroziť elektrické vedenie, spoľahlivosť a bezpečnosť prevádzky, prípadne sťažiť prístup k elektrickému vedeniu.

S plánovanými zemnými prácami v blízkosti podzemných vedení súhlasíme, žiadame však dodržať nasledovné podmienky.

1. Pred začatím zemných prác v prípade potreby si objednajte vytýčenie káblov zaslaním objednávky a mapového podkladu s vyznačenou záujmovou oblasťou na e-mailovú adresu: skripko_stefan@vsdas.sk, tel. 055 610 2792 Ing. Štefan Škripko, alebo stolicny_peter@vsdas.sk, tel. 055 610 2213 - Ing. Peter Stoličný.

2. V prípade, že bude križované naše podzemné vedenie, alebo dôjde ku súbehu plánovaného výkopu s ním, je bezpodmienečne nutné zaistiť naše vedenie proti vzniku previsu.

3. Odkryté vedenie musí byť chránené proti mechanickému poškodeniu.

4. Pri križovaní, resp. súbehu nášho vedenia s novo ukladanými inžinierskymi sieťami musia byť dodržané minimálne vzdialenosti, stanovené v STN 73 6005 Zmena a) tab. 1,2.


5. Pred zasypaním odkrytého kábla Východoslovenskej distribučnej a.s. žiadame, aby bol prizvaný zástupca našej spoločnosti kvôli kontrole nepoškodenosti vedenia.

6. Zástupcu našej spoločnosti žiadame kontaktovať minimálne 2 pracovné dni pred zasypaním odkrytého kábla.

Kontakt na zástupcu našej spoločnosti: 055/610 2133

7. Pri zmene kategórie priestoru (povrchu) nad jestvujúcim NN a VN podzemnými vedeniami v zmysle STN 73 6005 (chodník, vozovka, voľný terén) je potrebné na náklady stavebníka doplniť podľa potreby ochranu el. káblov proti ich mechanickému poškodeniu v súlade s normami STN 34 1050, STN 33 2000-5-52 a 73 6005.

(9) Ochranné pásmo elektrickej stanice



b) vonkajšieho vyhotovenia s napätím do 110 kV je vymedzené zvislými rovinami, ktoré sú vedené vo vodorovnej vzdialenosti 10m kolmo na oplotenie alebo na hranicu objektu elektrickej stanice,

(10) V ochrannom pásme elektrickej stanice vymedzenej v odseku 9 písm. b) je zakázané vykonávať činnosti, pri ktorých je ohrozená bezpečnosť osôb, majetku a spoľahlivosť a bezpečnosť prevádzky elektrickej stanice.

(14) Zriaďovať stavby v ochrannom pásme elektroenergetického zariadenia možno iba po predchádzajúcom súhlase prevádzkovateľa sústavy. Súhlas prevádzkovateľa sústavy na zriadenie stavby v ochrannom pásme elektroenergetického zariadenia je dokladom pre územné konanie a stavebné konanie.

Ďalej Vás upozorňujeme, že môže dôjsť k styku s elektroenergetickými zariadeniami, ktoré nie sú v majetku VSD, a.s., prostredníctvom, ktorých sú napájaní odberatelia elektrickej energie. Ich priebehy neeviduujeme.

V prípade stavieb, na ochranu ktorých sa zavádzajú ochranné pásma podľa osobitných predpisov žiadame, aby bol rešpektovaný rozsah ochranného pásma novovzniknutej stavby voči existujúcim častiam regionálnej distribučnej sústavy prevádzkovateľa VSD, a.s. V prípade nedodržania tejto požiadavky si bude VSD, a.s. uplatňovať všetky škody a zvýšené náklady, ktoré jej pri výkone povolenej činnosti vzniknú z titulu, že sa jej stavby a zariadenia dostali do ochranného pásma novovzniknutej stavby.

Vyjadrenie platí šesť mesiacov, pričom aj pred uplynutím tejto lehoty stráca platnosť v prípade zmeny údajov, na základe ktorých bolo vydané.

i) SPP- distribúcia, a.s., Bratislava, č. TD/NS/057012019/Uh , zo dňa 22.08.2019:

V záujmovom území sa nachádza/nachádzajú:

plynárenské zariadenie (technologický objekt) STL plynovody a prípojky modrou, NTL
červenou farbou

ochranné pásmo plynárenského zariadenia: áno

bezpečnostné pásmo plynárenského zariadenia: áno


Orientačné znázornenie trasy plynárenského zariadenia/umiestnenia technologického objektu, (ďalej len „orientačné znázornenie“) je prílohou tohto stanoviska.

Orientačné zazimovanie má výhradne informatívny charakter a nenahrádza vytýčenie plynárenského zariadenia pre účely presného umiestnenia a/alebo realizácie stavby a/alebo výkonu iných činností.

SPP-D, ako prevádzkovateľ distribučnej siete, podľa ustanovení zákona č. 251/2012 Z.z. o energetike a o zmene a došpinení niektorých zákonov v znení neskorších predpisov (ďalej len „Zákon o energetike“) - SÚHLASÍ s umiestnením vyššie uvedenej stavby za dodržania nasledujúcich podmienok:


VŠEOBECNÉ PODMIENKY:

- Pred realizáciou zemných prác a/alebo pred začatím vykonávania iných činností, je stavebník povinný požiadať SPP-D o presné vytýčenie existujúcich plynárenských zariadení na základe písomnej objednávky, ktorú je potrebné zaslať na adresu: SPP — distribúcia, a.s., Sekcia údržby, Mlynské Nivy 44/b, 825 11 Bratislava, alebo elektronicky. prostredníctvom online formuláru zverejneného na webovom sídle SPP-D (www.spp-distribucia.sk),
- v záujme predchádzaniu poškodenia plynárenského zariadenia, ohrozenia jeho prevádzky a/alebo prevádzky distribučnej siete, SPP-D vykonáva bezplatne



vytyčovanie plynárenských zariadení do vzdialenosti 100m, alebo ak doba vytyčovania nepresiahne 1 hodinu,

- stavebník je povinný oznámiť začatie prác v ochrannom pásme plynárenských zariadení zástupcovi prevádzkovateľa SPP—D (p. Marcel Šálka, tel.č. +421 55 242 5509) najneskôr 7 dní pred zahájením plánovaných prác,
- stavebník prác je povinný zabezpečiť prístupnosť plynárenských zariadení počas realizácie činností z dôvodu potreby prevádzkovania plynárenských zariadení. najmä výkonu kontroly prevádzky, údržby a výkonu odborných prehliadok a odborných skúšok opráv, rekonštrukcie (obnovy) plynárenských zariadení,
- stavebník je povinný umožniť zástupcovi SPP-D vstup na stavenisko a výkon kontroly realizácie činnosti v ochrannom pásme plynárenských zariadení.
- stavebník je povinný realizovať výkopové práce vo vzdialenosti menšej ako 2 m na každú strany od obrysu existujúcich plynárenských zariadení v súlade s STN 73 3050 až po predchádzajúcom vytyčení plynárenských zariadení výhradne ručne bez použitia strojových mechanizmov,
- ak pri výkopových prácach bolo odkryté plynárenské zariadenie, je stavebník povinný kontaktovať pred zasypáním výkopu zástupcu SPP-D na vykonanie kontroly stavu obnaženého plynárenského zariadenia, podsypu a obsypu plynovodu a uloženia výstražnej fólie, výsledok kontroly bude zaznamenaný do stavebného denníka,
- prístup k akýmkoľvek technologickým zariadeniam SPP-D nie je povolený a manipulácia s nimi je prísne zakázaná, pokiaľ sa na tieto práce nevzťahuje vydané povolenie prevádzkovateľa.
- odkryté plynovody káble ostatné inžinierske siete musia byť počas odkrytia zabezpečené proti poškodeniu,
- stavebník nesmie nad trasou plynovodu realizovať také terénne úpravy, ktoré by zmenili jeho doterajšie krytie a hĺbku uloženia, v prípade zmeny úrovne terénu požadujeme všetky zariadenia a poklopy plynárenských zariadení osadiť do novej úrovne terénu,
- každé poškodenie zariadenia SPP-D, vrátane poškodenia izolácie potrubia, musí byť ihneď ohlásené SPP-D na tel.č. : 0850 111 727,
- upozorňujeme, že SPP-D môže pri všetkých prípadoch poškodenia plynárenských zariadení podať podnet na Slovenskú obchodnú inšpekciu (SOI), ktorá je oprávnená za porušenie povinnosti v ochrannom a/alebo bezpečnostnom pásme plynárenského zariadenia uložiť podľa ustanovení Zákona o energetike pokutu vo výške 300,- € až 150 000,- €, poškodením plynárenského zariadenia môže dôjsť aj k spáchaniu trestného činu všeobecného ohrozenia podľa § 284 a § 285 prípadne trestného činu poškodzovania a ohrozovania prevádzky všeobecne prospešného zariadenia podľa § 286, alebo § 288 zákona Č. 300/2005 Z.2. Trestný zákon,
- stavebník je povinný pri realizácii stavby dodržiavať ustanovenia Zákona o energetike, Stavebného zákona a iných všeobecne záväzných právnych predpisov, ako aj podmienky uvedené v Zápise z vytyčenia plynárenských zariadení a taktiež ustanovenie Technických pravidiel pre plyn (TPP) najmä TPP 702 01, TPP 702 02.
- stavebník je povinný rešpektovať a zohľadniť existenciu plynárenských zariadení a/alebo ich ochranných a/alebo bezpečnostných pásiem,
- stavebník je povinný pri súbehu a križovaní navrhovaných vedení s existujúcimi plynárenskými zariadeniami dodržať minimálne odstupové vzdialenosti v zmysle STN 73 6005 a TPP 906 01,



- v ochrannom pásme plynárenských zariadení v zmysle §79 a §80 Zákona o energetike nie je možné umiestňovať nadzemné stavby, kontrolné šachty, trvalé porasty
- OSOBITNÉ PODMIENKY: žiadne

j) UPC BROADBAND SLOVAKIA s.r.o. , Košice, č. 803/2019, zo dňa 16.08.2019:

Žiadateľ je pri akýchkoľvek prácach, ktorými môžu byť ohrozené alebo poškodené zariadenia, povinný vykonať všetky objektívne účinné ochranné opatrenia tým, že zabezpečí:

1. pred zahájením prác objedná si u spoločnosti UPC priestorové vytýčenie sietí a zariadení písomne na adrese: UPC Broadband Slovakia, s_r o Alvinczyho 14, 040 01 Košice, alebo mailom na adrese ftirpak@suptechnik.sk Objednávku žiadame doručiť minimálne 5 dní pred požadovaným termínom vytýčenia. K žiadosti žiadame pripojiť toto vyjadrenie.

2. bezpodmienečné a bezvýhradné dodržanie ochranných pásiem podľa ust. § 68 zákona č. 351/2011 Z.z. o elektronických komunikáciách a príslušných STN

3. preukázateľné oboznámenie pracovníkov vykonávajúcich zemné práce s vytýčenou a vyznačenou polohou telekomunikačných zariadení, aby pri prácach v miestach výskytu vedení a zariadení pracovali so zvýšenou opatrnosťou a bezpodmienečne nepoužívali nevhodné náradia a zariadenia (najmä hĺbiace stroje) v ochrannom pásme od vymedzenej polohy telekomunikačných zariadení, tzn len ručný výkop,

4. preukázateľné upozornenie zamestnancov vykonávajúcich zemné práce na možnú polohovú odchýlku +/- 30 cm skutočného uloženia od vyznačenej polohy

5. v prípade, ak dôjde ku križovaniu výkopu s existujúcimi telekomunikačnými zariadeniami (siet'ami) spoločnosti UPC žiadame, aby sme boli vopred prizvaní k ukladaniu a zásypu ako stavebný dozor, 0911 409 830, 0911 854 091

6. odkryté časti siete UPC zabezpečiť proti prevysu, ohrozeniu a poškodeniu nepovolanou osobou

7. v prípade, ak dôjde k odkrytiu už uložených sietí (existujúcich telekomunikačných zariadení) spoločností UPC žiadame, aby pracovníci, resp zástupcovia spoločnosti UPC boli vopred prizvaní pred zásypom (zakrytím) na kontrolu ako stavebný dozor, pred záhrom previesť zhutnenie zeminy pod trasou UPC, spätný zásyp sietí UPC realizovať triedeným štrkom. zákrytovou doskou a ochrannou fóliou Obnoviť krytie a značenie markermi.

8. zákaz skládok a budovania zariadení nad trasou UPC,

9. dodržanie zákazu prechádzania ťažkými vozidlami," kým sa nevykoná ochrana proti mechanickému poškodeniu,

10. žiadame dodržať niveletu terénu kvôli dodržaniu dostatočného krytia siete UPC,

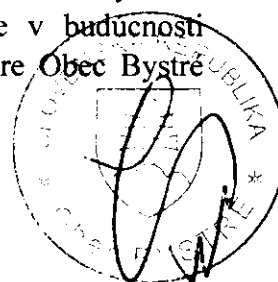
11. bezodkladné oznámenie každého poškodenia telekomunikačných zariadení spoločnosti UPC na tel. čísla 0911 409 830, 0911 854 091, v prípade poškodenia koaxiálneho kábla je nutné vymeniť celý úsek kábla medzi dvoma najbližšími distribučnými skriňami.

k) Obec Bystre, vyjadrenie na ústnom konaní :

ako vlastník dotknutých pozemkov dávame nasledovné stanovisko:

S navrhovanou stavbou, s jej umiestnením a realizáciou súhlasíme za dodržania týchto podmienok:

1. Pred vydaním stavebného povolenie bude uzatvorená zmluva medzi obcou Bystre a stavebníkom Slovak Telekom a.s. Bratislava v ktorej bude uvedené, že v budúcnosti vytýčenie sietí v správe stavebníka Slovak Telekom a.s. Bratislava bude pre Obec Bystre



bezplatné a to z dôvodu, že umiestnením stavby na pozemkoch vo vlastníctve Obce dochádza k ich znehodnoteniu a Obec má iba ťažkosti pri ďalšej stavebnej činnosti.

2. Obec Bystré vydáva súhlas na umiestnenie realizáciu stavby len na pozemkoch, ktoré sú vo vlastníctve Obce.

3. Na všetky výkopové práce požadujeme zabezpečiť firmu, ktorá bude dodržiavať určené lehoty a podmienky, aby predišli situácii, ktorá nastala počas výkopových prác v roku 2018 na Hermanovskej ulici v obci Bystré, ktoré zabezpečovala Vaša spoločnosť Telekomunik s.r.o., t. j. výkopové ryhy požadujeme po zasypaní dostatočne zhutniť a po 6 mesiacoch vykonať kontrolu stavu zrealizovaných prác za účasti zástupcu obce Bystré. V prípade sadnutia zeminy alebo kameniva požadujeme dorovnať do úrovne terénu.

4. Vykonávať pravidelnú kontrolu počas realizácie stavebných prác zo strany Vašej spoločnosti resp. stavebníka a pred zahájením prác určiť zodpovednú osobu a kontakt na ňu oznámiť obci Bystré.

5. Po ukončení prác na pozemkoch vo vlastníctve obce Bystré prizvať na preberacie konanie zástupcu obce za účelom kontroly, či pozemky boli uvedené do pôvodného stavu.

6. Výkopové práce na pozemkoch vo vlastníctve Obce vykonávať výlučne ručne z dôvodu, že trasy vedú po verejnej zeleni a aby nedošlo jej rozsiahlejšiemu znehodnoteniu.

7. Po ukončení stavebných prác na pozemkoch vo vlastníctve Obce ich požadujeme zatravníť a poškodené okrasné kríky, prípadne inú zeleň nahradiť novou výsadbou.

8. Obec Bystré nevydá súhlas na vykonanie rozkopávok miestnych komunikácií a chodníkov, len na ich podvrťavky a to z dôvodu nedávnej rekonštrukcie miestnych komunikácií a chodníkov.

9. Ďalej upozorňujeme, že v predmetnom území sa nachádzajú podzemné domové prípojky (vodovodné, kanalizačné, elektrické a plynové), ktoré je potrebné vytýčiť u ich správcov a nadzemné vedenia verejného osvetlenia a rozhlasu, ktoré sú viditeľne voľným okom.

I) SVP, š.p., OZ Košice, Správa povodia Bodrogu, Trebišov, vyj. č. CS SVP OZ KE 1/20191214 zo dňa 23.09.2019:

Z hľadiska technicko-prevádzkových záujmov správcu vodných tokov a z hľadiska protipovodňovej ochrany zaujímame k predmetnej projektovej dokumentácii nasledovné stanovisko:

S navrhovaným technickým riešením vybudovania optickej siete FTTH súhlasíme za dodržania nasledovných podmienok:

1. Pri križovaní toku po existujúcom premostení odporúčame viesť optický kábel v chráničke na výtokovej strane mosta nad úrovňou spodnej hrany mostovky.

2. Začatie a ukončenie prác v blízkosti vodných tokov a zariadení v správe našej organizácie požadujeme oznámiť na SVP š. p. OZ Košice, Správu povodia Bodrogu, Trebišov, pracovisko Vranov nad Topľou p. Kupa č. tel. 0907 534 761 alebo Ing. Kičinko č. tel. 0915 808 533.

3. Investor, resp. vlastník tejto stavby je povinný, dodržať § 47 a § 49 zák. č. 364/2004 Z.z. o vodách v znení neskorších predpisov.

4. Z hľadiska protipovodňovej ochrany žiadame o dodržanie 37 zák. č. 7/2010 Z.z. o ochrane pred povodňami v znení neskorších predpisov.



Upozorňujeme investora, že v zmysle § 49 ods. 5 zák. č. 364/2004 Z.z. o vodách v znení neskorších predpisov správca vodného toku nezodpovedá za škody spôsobené mimoriadnou udalosťou a škody vzniknuté užívaním vodných tokov.

Toto stanovisko má platnosť dva roky a nenahrádza vyjadrenie príslušného orgánu štátnej vodnej správy.

7. Ostatné podmienky:

7.1 Realizačný projekt stavby bude spracovaný oprávnenými osobami v zmysle §§ 45, 46 a 47, stavebného zákona a v súlade s osobitnými predpismi, ako aj v súlade so súvisiacimi technickými normami a predpismi, hlavne z hľadiska bezpečnosti, hygienickej nezávadnosti a ochrany životného prostredia, v súlade s požiadavkami vyhl. MŽP SR č. 532/2002 Z. z., ktorou sa ustanovujú podrobnosti o všeobecných technických požiadavkách na výstavbu a o všeobecných technických požiadavkách na stavby užívané osobami s obmedzenou schopnosťou pohybu a orientácie. Projekt stavby bude rešpektovať existujúce podzemné inžinierske siete a ich ochranné pásma v súlade s platnými predpismi a s ustanovenia STN 73 6005 o súbahu a križovaní inžinierskych sietí. V rámci realizačného projektu stavby zakresliť všetky existujúce inžinierske siete a vedenia v mieste navrhovanej stavby, musia byť v ňom zapracované požiadavky dotknutých orgánov a je potrebné vypracovať projekt organizácie výstavby.

Projekt stavby je navrhovateľ povinný odsúhlasiť so všetkými dotknutými orgánmi, ktoré si toto právo vyhradili vo svojich stanoviskách pri posudzovaní dokumentácie pre územné konanie.

7.2 Spôsob realizácie stavby: Stavba bude uskutočnená dodávateľským spôsobom. Vybraný zhotoviteľ stavby je povinný zabezpečiť výkon činnosti stavbyvedúceho autorizovanou osobou. Stavbyvedúci organizuje, riadi a kontroluje stavené práce a činnosti na stavenisku a na stavbe a vedie o nich evidenciu v stavebnom denníku. Stavbyvedúci je oprávnený určovať začatie a skončenie jednotlivých stavebných prác a iných činností na stavenisku a na stavbe, dávať pokyny týkajúce sa vykonávania stavebných prác, organizácie práce a pohybu osôb na stavenisku a na stavbe, preberať stavebné výrobky, zisťovať ich vhodnosť a určovať ich umiestnenie a uskladnenie na stavenisku, dávať príkazy na okamžité zastavenie stavebných prác a iných činností na stavenisku a na stavbe, ak sa vyskytla prekážka, pre ktorú je ich ďalšie vykonávanie neprípustné, koordinovať poradie stavebných prác, vykázať cudziu osobu zo staveniska a zo stavby.

7.3 V zmysle § 75 ods. 1 stavebného zákona, stavebník pred začatím stavby je povinný zabezpečiť vytýčenie priestorovej polohy stavby v súlade s dokumentáciou oprávneným geodetom.

7.4 Pred začatím prác je navrhovateľ povinný požiadať o presné vytýčenie všetkých existujúcich podzemných a nadzemných vedení inžinierskych sietí ich správcov a vlastníkov.

7.5 Pri umiestnení stavby rešpektovať existujúce vedenia sietí technického vybavenia územia a dodržať priestorovú normu STN 73 6005.



7.6 V mieste navrhovanej stavby sa môžu nachádzať aj iné neverejné siete vo vlastníctve jednotlivých vlastníkov nehnuteľnosti, napr: prípojky na inžinierske siete k existujúcim stavbám, podperné body, odvodnenia pozemkov a pod.. ktoré pri uskutočňovaní stavby je stavebník povinný rešpektovať a chrániť ich pred poškodením. Pred začatím prác stavebník preverí existenciu týchto možných vedení v teréne.

7.8 Pri križovaní a v blízkosti existujúcich podzemných vedení výkopové práce prevádzať ručne. Odkryté vedenia zabezpečiť tak, aby nedošlo k ich poškodeniu. V prípade obnaženia existujúcich podzemných vedení je ich možné zasypať len so súhlasom vlastníka resp. príslušného správcu.

7.9 Pri uskutočňovaní stavby musia byť dodržané ustanovenia §§ 48- 53 stavebného zákona a platné ustanovenia vyhl. č. 532/2002 Z. z., ktorou sa ustanovujú podrobnosti o všeobecných technických požiadavkách na výstavbu a o všeobecných technických požiadavkách na stavby užívané osobami s obmedzenou schopnosťou pohybu a orientácie, predpisy hygienické, bezpečnostné a príslušné právne a technické normy oblasti realizácie inžinierskych stavieb verejných elektronických komunikačných sietí .

7.10 Pri stavbe sa majú použiť iba stavebné výrobky, ktoré spĺňajú harmonizované podmienky podľa osobitného predpisu (čl. 4 až 6 nariadenia (EÚ) č. 305/ 2011), alebo podmienky podľa zákona číslo 133/2013 Z. z. o stavebných výrobkoch a o zmene a doplnení niektorých zákonov. Použiť iba stavebné výrobky, ktoré spĺňajú požiadavky z hľadiska ochrany zdravia, požiarnej bezpečnosti stavby. ochrany ŽP a pod., teda sú vhodné na použitie v stavbe.


7.11 Pri realizácii stavby dodržať platnú legislatívu v odpadovom hospodárstve a VZN obce Bystré.

7.12 Existujúcu zeleň, ktorá sa nachádza na území navrhovanej stavby, je navrhovateľ povinný maximálne chrániť. Pripadnú potrebu odstránenia verejnej zelene a súkromnej zelene, stavebník vopred prerokuje s vlastníkom tejto zelene. Na úpravu stromov a inej zelene nachádzajúcej sa v trase navrhovanej stavby, sa vzťahujú platné ustanovenia zákona o elektronických komunikáciách.

7.13 Organizácia výstavby musí byť zosúladená tak, aby nad prípustnú mieru nebolo narušané užívanie okolitých budov a aby nebolo ohrozená bezpečnosť a plynulosť cestnej premávky a chodcov.

7.14 Plochy pre skládky materiálov a zariadení navrhovateľ pred začatím stavby prerokuje s Obcou Bystré. V prípade záberu iných plôch je potrebný súhlas ich vlastníka. Skládkami nesmú byť obmedzované miestne komunikácie a súkromné pozemky, nesmie byť obmedzený prístup a príjazd k verejným objektom, k príľahlým stavbám alebo pozemkom, k sieťam technického vybavenia územia a k požiarnym zariadeniam.

7.15 Pred začatím prác je navrhovateľ povinný požiadať o povolenie podvrtávky alebo prekopávky pozemných a miestnych komunikácií príslušný cestný správny orgán. V prípade



zásahu do verejného priestranstva je navrhovateľ povinný požiadať príslušnú obec o zvláštne užívanie verejného priestranstva.


7.16 Stavenisko stavby povoľovanej týmto územným rozhodnutím musí byť zariadené a usporiadané v súlade s § 13 vyhl. č. 453/2002 Z. z. a musí spĺňať minimálne bezpečnostné a zdravotné požiadavky na stavenisko v zmysle Nariadenia vlády SR č. 396/2006 Z. z.. Musí byť označené ako stavenisko s uvedením potrebných údajov o stavbe a účastníkoch výstavby. Musí byť zariadené a prevádzkované tak, aby bola zabezpečená ochrana zdravia ľudí na stavenisku sa v jeho okolí, ako aj ochrana životného prostredia. Na stavenisku musí byť po celý čas dokumentácia overená stavebným úradom, potrebná na uskutočňovanie stavby a na výkon štátneho stavebného dohľadu.

7.17 Pri umiestnení a uskutočňovaní stavby je nutné dbať na dodržiavanie bezpečnostných predpisov, dbať na bezpečnosť strojov a technických zariadení a na bezpečnosť a zdravie osôb zdržujúcich sa na stavbe a v jej okolí. V priebehu realizácie stavebných prác na minimum eliminovať negatívne účinky stavby na okolité prostredie, prašnosť, hlučnosť a pod..

7.18 V rámci umiestnenia stavby dbať na ochranu majetku v súkromnom vlastníctve, t.j. dodržať stavebný obvod schválený týmto územným rozhodnutím. Konkrétnym osadením stavby do daného územia nesmie dôjsť k nepovoleným zásahom do súkromných pozemkov a k neoprávneným zásahom do technického vybavenia územia. O náhradách škôd, ktoré by mohli byť spôsobené na majetku v cudzom vlastníctve vplyvom realizácie stavby umiestňovanej týmto rozhodnutím platia ustanovenia Obč. zákonníka.

7.19 V zmysle § 66 zák. č. 351/2011 Z. z. o elektronických komunikáciách podnik, ktorý poskytuje verejnú sieť, je povinný pri výkone práv podľa odseku (1) § 66 zák. č. 351/2011 Z. z. počínať si tak, aby nespôsobil škodu na nehnuteľnostiach alebo porastoch, a ak sa jej nedá vyhnúť, aby ju obmedzil na najmenšiu možnú mieru. O začatí výkonu práva je povinný upovedomiť vlastníka alebo užívateľa dotknutej nehnuteľnosti najmenej 15 dní vopred. Z dôvodu havárie, výkonu práv podľa zmluvy o poskytovaní verejných služieb alebo poruchy na vedení môže podnik vstúpiť na cudziu nehnuteľnosť aj bez predchádzajúceho upovedomenia; v takom prípade upovedomí vlastníka alebo užívateľa bezodkladne. Po skončení nevyhnutných prác je podnik povinný uviesť nehnuteľnosti do predošlého stavu, a ak to nie je možné vzhľadom na povahu vykonaných prác, do stavu zodpovedajúceho predchádzajúcemu účelu alebo využívaniu nehnuteľnosti. Ak to nie je možné alebo ak je výsledný stav nehnuteľnosti horší ako jej pôvodný stav alebo ak vznikla škoda na porastoch, je povinný vyplatiť vlastníkovi nehnuteľnosti jednorazovú primeranú náhradu zodpovedajúcu miere obmedzenia využívania nehnuteľnosti. Nárok na jednorazovú náhradu si musí vlastník nehnuteľnosti uplatniť v príslušnom podniku do jedného roka odo dňa, keď sa dozvedel o skutočnosti, že došlo k vzniku núteného obmedzenia užívania nehnuteľnosti, najneskôr však do troch rokov odo dňa, keď vzniku núteného obmedzenia užívania nehnuteľnosti došlo. Ak sa podnik a vlastník nehnuteľnosti na výške primeranej náhrady nedohodnú, každý z nich môže podať súdu návrh na rozhodnutie do šiestich mesiacov odo dňa uplatnenia si nároku v príslušnom podniku.

Ak je vlastník alebo užívateľ nehnuteľnosti v dôsledku výkonu práv podniku podľa odseku 1 obmedzený v obvyklom užívaní nehnuteľnosti, má právo na jednorazovú primeranú náhradu



za nútené obmedzenie užívania nehnuteľnosti. Nárok na jednorazovú náhradu si musí vlastník nehnuteľnosti uplatniť v príslušnom podniku do jedného roka odo dňa, keď sa dozvedel o skutočnosti, že došlo k vzniku núteného obmedzenia užívania nehnuteľnosti, najneskôr však do troch rokov odo dňa, keď k vzniku núteného obmedzenia užívania nehnuteľnosti došlo. Ak sa podnik a vlastník nehnuteľnosti na výške primeranej náhrady nedohodnú, je každý z nich oprávnený podať súdu návrh na rozhodnutie do šiestich mesiacov odo dňa uplatnenia si nároku v príslušnom podniku. Ak je vlastník alebo užívateľ nehnuteľnosti v dôsledku výkonu práv podniku podľa odseku (1) § 66 zák. č. 351/2011 Z. z. obmedzený v obvyklom užívaní nehnuteľnosti, má právo na jednorazovú primeranú náhradu za nútené obmedzenie užívania nehnuteľnosti. Nárok na jednorazovú náhradu si musí vlastník nehnuteľnosti uplatniť v príslušnom podniku do jedného roka odo dňa vzniku núteného obmedzenia užívania nehnuteľnosti, inak toto právo zaniká. Ak sa podnik a vlastník nehnuteľnosti na výške primeranej náhrady nedohodnú, je každý z nich oprávnený podať súdu návrh na rozhodnutie do šiestich mesiacov odo dňa uplatnenia si nároku v príslušnom podniku.

7.20 Termín začatia stavby navrhovateľ ohlásí príslušnému stavebnému úradu.

7.21 Podľa § 56 písm. b) stavebného zákona sa pri nadzemných a podzemných vedeniach elektronických komunikačných sietí, vrátane oporných a vytyčovacích bodov sa stavebné povolenie ani ohlásenie stavebnému úradu nevyžaduje.

7.22 V zmysle § 40 ods. (1) stavebného zákona toto územné rozhodnutie o umiestnení stavby platí 3 roky odo dňa nadobudnutia jeho právoplatnosti.

7.23 V zmysle § 40 ods. (3) stavebného zákona územné rozhodnutie je platné aj pre právnych nástupcov jeho navrhovateľa a ostatných účastníkov územného konania.

Rozhodnutie o námietkach účastníkov konania.


Na ústnom rokovaní dňa 21.02.2020 vzniesol navrhovateľ v zastúpení spoločnosťou TELEKOMUNIK, s. r. o., Košice – Ing. Š. Šípoš k umiestneniu stavby nasledovnú požiadavku:

„Žiada stavebný úrad neuvádzať v texte územného rozhodnutia požiadavku VVS, a.s. o dodržiavaní ochranných pásiem verejného vodovodu resp. verejnej kanalizácie, nakoľko nie sú vyhlásené, čo dokazuje stanovisko Okresného úradu odd. ŠVS – č. vyj. OU-VT-OSZP-2019/012860-002 zo dňa 20.12.2019.

Stavebný úrad požiadavke na neuvedenie podmienky o pásme ochrany vodovodu vyhovuje z dôvodov uvedených v časti odôvodnenie tohto rozhodnutia.

Odôvodnenie:

Spoločnosť Slovak Telekom, a.s., so sídlom Bajkalská 28, 817 62 Bratislava (IČO: 35 769 469) v zastúpení Telekomunik, s.r.o., so sídlom Klimkovičova 12, 040 23 Košice (IČO: 36 171 786) podala dňa 15.01.2020 na tunajšom úrade návrh na vydanie územného rozhodnutia o umiestnení líniovej telekomunikačnej stavby: „INS_FTTH_VT_HTOP 01“



Bystré II .etapa“, ktorá má byť umiestnená v katastrálnom území obce Bystré, na pozemkoch evidovaných v katastri nehnuteľnosti reg. „C“ – parc. č. 701/1, 1230/3, 1230/2, 1230/1, 1231, 1254/1, 1251/1, 1253, 1232, 445/2, 1255/1, 442/1, 522, 523/1, 1267/1, 831, 1258, 616/4, 616/3, 1248, 616/1, 441/1 a 470/1, podľa dokumentácie predloženej na územné konanie - výkres č. výkres 1/1 – 1/4 katastrálna mapa. Účelom navrhovanej stavby je vybudovanie optickej prístupovej siete pre obec Bystré. Táto prístupová optická sieť umožní súčasne poskytovanie viacerých služieb naraz, vo vysokej kvalite (TV s vysokým rozlíšením, vysokorýchlostný internet, telefón), a poskytne napojenie na internet s prenosovou rýchlosťou 30Mbit/s a viac.

Navrhovateľ je držiteľom povolenia na poskytovanie elektronických komunikačných sietí a elektronických komunikačných služieb podľa ustanovení zák. č. 351/2011 Z. z. o elektronických komunikáciách v znení neskorších predpisov.


Podľa § 35, ods. 1 stavebného zákona, územné konanie sa začína na písomný návrh účastníka, z podnetu stavebného úradu alebo iného orgánu štátnej správy. Návrh sa doloží dokumentáciou ustanovenou vykonávacími predpismi k tomuto zákonu spracovanou oprávnenou osobou 45 ods. 4), a dokladmi ustanovenými osobitnými predpismi. V návrhu sa uvedie zoznam právnických osôb a fyzických osôb, ktoré prichádzajú do úvahy ako účastníci konania a sú navrhovateľovi známi.

Podľa § 36 ods. 1 stavebného zákona, stavebný úrad oznámi začatie územného konania dotknutým orgánom a všetkým známym účastníkom a nariadi ústne pojednávanie spojené spravidla s miestnym zisťovaním. Súčasne upovedomí účastníkov, že svoje námietky a pripomienky môžu uplatniť najneskoršie pri ústnom pojednávaní, inak že sa na ne neprihliadne. Stavebný úrad oznámi začatie územného konania do 7 dní odo dňa, keď je žiadosť o územné rozhodnutie úplná.

Podľa § 36 ods. 3 stavebného zákona, dotknuté orgány oznámia svoje stanoviská v rovnakej lehote, v ktorej môžu uplatniť svoje pripomienky a námietky účastníci územného konania. Ak niektorý z orgánov potrebuje na riadne posúdenie návrhu dlhší čas, stavebný úrad na jeho žiadosť určenú lehotu pred jej uplynutím, primerane predlži. Ak dotknutý orgán, ktorý bol vyrozumený o začatí územného konania, neoznámi v určenej alebo predĺženej lehote svoje stanovisko k navrhovanej stavbe, má sa za to, že so stavbou z hradiska ním sledovaných záujmov súhlasí.

Podľa § 36 ods. 4 stavebného zákona, začatie územného konania o umiestnení líniovej stavby alebo v odôvodnených prípadoch aj zvlášť rozsiahlej stavby, stavby s veľkým počtom účastníkov konania, ako aj územného konania o využitia územia, o stavebnej uzávere a o ochrannom pásme, ak sa týka rozsiahleho územia, oznámi stavebný úrad účastníkom územného konania verejnou vyhláškou. Stavebný úrad oznámi začatie územného konania verejnou vyhláškou aj v prípade, že mu účastníci konania alebo ich pobyt nie sú známi.

Podľa § 139 ods. 1 písm. c) stavebného zákona pod pojmom "iné práva k pozemkom a stavbám" použitým spojení "vlastnícke alebo iné práva k pozemkom a stavbám na nich" sa podľa povahy prípadu rozumie právo vyplývajúce z iných právnych predpisov. Na základe § 66 ods. 1, zák. č. 351/2011 o elektronických komunikáciách podnik môže v nevyhnutnom rozsahu a ak je to vo verejnom záujme zriaďovať a prevádzkovať verejné siete a stavať ich vedenia na cudzej nehnuteľnosti, vstupovať v súvislosti so zriaďovaním, prevádzkovaním, opravami a údržbou vedení na cudziu nehnuteľnosť, vykonávať nevyhnutné úpravy pôdy a jej porastu, najmä odstraňovať a okliešňovať stromy a iné porasty ohrozujúce bezpečnosť a



spol'ahlivosť vedenia. ak to po predchádzajúcej výzve neurobil vlastník alebo užívateľ pozemku.

Stavebný úrad preskúmal predložený návrh na vydanie územného rozhodnutia na umiestnenie vyššie citovanej stavby a listom zo dňa 20.01.2020 vydaným pod číslom By-2020/22-002 v zmysle § 36 ods. (1) oznámil začatie územného konania dotknutým orgánom a všetkým známym účastníkom konania a nariadil ústne pojednávanie spojené s miestnym zisťovaním, ktoré sa uskutočnilo dňa 21.02.2020. V zmysle § 36 ods. 4 stavebný úrad oznámil začatie konania o umiestnení líniovej stavby verejnou vyhláškou, z dôvodu veľkého počtu účastníkov územného konania, zároveň v oznámení upozornil účastníkov konania, že svoje námietky a pripomienky môžu uplatniť najneskôršie pri ústnom pojednávaní, inak že sa na ne neprihliadne. Taktiež uviedol, že v rovnakej lehote môžu uplatniť svoje stanoviská dotknuté orgány, inak sa podľa § 36 ods. (3) stavebného zákona má za to, že so stavbou z hľadiska ním sledovaných záujmov súhlasia. Účastníci konania mali právo nahliadnuť do podkladov pre rozhodnutie na ústnom pojednávaní, aj na stavebnom úrade pred ústnym konaním. Z ústneho rokovania bola spísaná zápisnica, ktorú všetci prítomní podpísali.


Na ústnom pojednávaní dňa 21.02.2020 navrhovateľ v zastúpení spoločnosťou TELEKOMUNIK. s. r. o.. Košice vznesol nasledovnú požiadavku: „Žiada stavebný úrad neuvádzať v texte územného rozhodnutia podmienku VVS a.s. o dodržiavaní ochranných pásiem, nakoľko nie sú vyhlásené a táto podmienka nevyhovuje zák. č. 442/2002Z. z. § 19 ods. (3), čo jasne hovorí aj vyjadrenie Okresného úradu odd. ŠVS. Ďalej uviedol, že pri realizácii stavby bude dodržané priestorové usporiadanie podľa STN 736005 - uvedenej námietke sa vyhovuje. Po preskúmaní návrhu bolo skonštatované, že navrhovaná stavba bude umiestnená v súlade s požiadavkou týkajúcou sa ochranného pásma verejného vodovodu, resp. verejnej kanalizácie.

Vzhľadom k tomu, že dotknutý orgán VVS. a. s. závod Vranov n. T. nevie predložiť potrebné rozhodnutie o určení ochranného pásma v obci Bystré a v stanovisku Okresného úradu Vranov n. T. - OSŽP, je uvedené, že neexistuje pre obec Bystré žiadne pásma ochrany verejných vodovodov a verejných kanalizácií určené rozhodnutím okresného úradu a okresného úradu v sídle kraja podľa zákona č. 442/2002 Z. z. o verejných vodovodoch a verejných kanalizáciách v znení neskorších predpisov, stavebný úrad požiadavke navrhovateľa vyhovel.

Podľa § 38 ak nemá navrhovateľ k pozemku vlastnícke alebo iné právo, možno bez súhlasu vlastníka územné rozhodnutie o umiestnení stavby alebo rozhodnutie o využití územia vydať len vtedy, ak možno na navrhovaný účel pozemok vyvlastniť.

Podľa ust. § 38 stavebného zákona má navrhovateľ, ako podnik poskytujúci verejnú sieť alebo službu v oblasti elektronických komunikácií, k dotknutým pozemkom a stavbám iné právo podľa ust. § 139 ods.(1) písm. c) stavebného zákona, vyplývajúce z iných právnych predpisov a to z ust. § 66 zákona č. 351/2011 o elektronických komunikáciách, oprávňujúce ho k zriaďovaniu, prevádzkovaniu a výstavbe verejnej siete na cudzích nehnuteľnostiach. S ohľadom na uvedené v územnom konaní o umiestnení stavby, súhlasy vlastníkov pozemkov, cez ktoré bude prechádzať verejná telekomunikačná sieť sa nevyžadovali.

V zmysle ust. § 66 ods. (8) zákona č. 351/2011 o elektronických komunikáciách, dokladom potrebným na územné konanie a stavebné konanie je vyjadrenie dotknutých podnikov o existencii podzemných alebo nadzemných vedení, rádiových trás v mieste stavby a o možnosti rušenia rádiového prenosu. Predmetné ustanovenie zákona o elektronických komunikáciách bolo navrhovateľom naplnené, keďže súčasťou návrhu na vydanie územného rozhodnutia predmetnej líniovej stavby boli vyjadrenia jednotlivých známych dotknutých podnikov. Navrhovateľ doložil primerane povahe stavby, všetky potrebné doklady v súlade s



ust. § 3 vyhlášky MŽP SR č. 453/2000 Z. z., ktorou sa vykonávajú niektoré ustanovenia stavebného zákona. K návrhu na vydanie územného rozhodnutia boli priložené situačné výkresy umiestnenia stavby spracované na podklade kópií z katastrálnych máp.

Stavebný úrad posúdil v konaní predložený návrh podľa § 37 stavebného zákona, zosúladil stanoviská dotknutých orgánov a zistil, že umiestnenie navrhovanej stavby nebude v rozpore s ÚPD Obce Bystré, zodpovedá hľadiskám starostlivosti o životné prostredie. resp. že týmto hľadiskám neodporuje. ani neohrozuje životné prostredie, vyhovuje všeobecným technickým požiadavkám na výstavbu a že navrhované umiestnenie stavby je v súlade s príslušnými právnymi a technickými normami

V konaní boli predložené, resp. uplatnené stanoviská účastníkov konania a stanoviská dotknutých orgánov v zmysle ust. § 140a) stavebného zákona, ktoré uplatňujú požiadavky v rozsahu svojej pôsobnosti záväznými stanoviskami podľa ust. § 140b) stavebného zákona. Taktiež boli predložené stanoviská ďalších orgánov, ktoré však nemajú postavenie dotknutých orgánov a ich stanoviská nemajú charakter podľa ust. § 140h) stavebného zákona. Uplatnené stanoviská účastníkov konania a dotknutých orgánov boli v konaní preskúmané, prerokované a posúdené. U tých dotknutých orgánov, ktoré v konaní neuplatnili svoje stanoviská má stavebný úrad za to, že so stavbou z hľadiska nimi sledovaných záujmov súhlasia. K predmetu konania neboli s výnimkou vyššie uvedenej námietky uplatnené oslovenými účastníkmi konania žiadne ďalšie námietky, ani neboli vznesené pripomienky dotknutých orgánov záväzného charakteru vymedzeného ustanoveniami stavebného zákona a osobitnými predpismi.

Stavebný úrad týmto rozhodnutím vymedzil územie na navrhovaný účel a určil podmienky, ktorými sa zabezpečujú záujmy spoločnosti v území, najmä súlad s cieľmi a zámermi územného plánovania, vecná a časová koordinácia jednotlivých stavieb a iných opatrení v území a predovšetkým starostlivosť o životné prostredie vrátane architektonických a urbanistických hodnôt v území. Súhlasy, stanoviská, rozhodnutia všetkých dotknutých orgánov štátnej správy tvoria prílohu k návrhu na vydanie rozhodnutia o umiestnení stavby a ich požiadavky a pripomienky sú zapracované do podmienok rozhodnutia o umiestnení stavby. Nakoľko predmetná telekomunikačná stavba nevyžaduje stavebné povolenie ani ohlásenie, stavebný úrad zahrnul do podmienok výrokovej časti aj oprávnené podmienky dotknutých orgánov a musia byť akceptované pri spracovaní realizačnej projektovej dokumentácie stavby a ktorá bude predložená na posúdenie dotknutým orgánom, ktoré si vyhradili toto právo pri posudzovaní dokumentácie pre územné konanie.

Po preštudovaní dokladov a dokumentácie, vykonanej obhliadke územia a po prerokovaní s účastníkmi konania a dotknutými orgánmi stavebný úrad zistil, že umiestnenie navrhovanej stavby nie je v rozpore s verejnými záujmami, pri dodržaní podmienok tohto rozhodnutia nebude mať negatívne účinky na životné prostredie a nebude nad mieru primeranú pomerom obmedzovať práva a oprávnené záujmy účastníkov konania. Na základe uvedených skutočností stavebný úrad rozhodol tak, ako je uvedené vo výrokovej časti tohto rozhodnutia.


Poučenie:

Podľa § 53 zák.č.71/1967 Zb. o správnom konaní proti tomuto rozhodnutiu je možné podať odvolanie v lehote 15 dní odo dňa jeho doručenia, Obci Bystré, adr. Obecný úrad, Šarišská 98/20, 094 34 Bystré.



Rozhodnutie je po vyčerpaní riadnych opravných prostriedkov preskúmateľné správnym súdom podľa ustanovení Správneho súdneho poriadku (zákon č. 162/2015 Z.z.).

Toto rozhodnutie sa v zmysle § 42 ods. 2) oznamuje verejnou vyhláškou a musí byť v súlade s § 26 ods. 2 správneho poriadku vyvesené na úradnej tabuli obce Bystré a na internetovej stránke obce po dobu 15 dní a oznámené spôsobom v mieste obvyklým. Posledný deň tejto lehoty je deň doručenia.



PhDr. Ľubomír Hreha
Starosta obce

Prílohy pre navrhovateľa:

- overená dokumentácia pre ÚK

Doručí sa:

1. Telekomunik, s.r.o., Klimkovičova 12, 040 23 Košice

2. Ostatní účastníci konania t.j. právnické osoby a fyzické osoby, ktorých vlastnícke alebo iné práva k pozemkom alebo stavbám, ako aj k susedným pozemkom a stavbám vrátane bytov môžu byť rozhodnutím priamo dotknuté – verejnou vyhláškou vyvesenou po dobu 15 dní na úradnej tabuli stavebného úradu – obce Bystré a formou zverejnenia na internetovej stránke Obce Bystré (www.obcebystre.sk)

Na vedomie:

1. Slovak Telekom, a.s., Bajkalská 28, 817 62 Bratislava
2. Okresný úrad Vranov nad Topľou, odbor starostlivosti o životné prostredie, Námestie slobody 5, Vranov nad Topľou
3. Krajský pamiatkový úrad Prešov, Hlavná 115, 080 01 Prešov
4. Východoslovenská distribučná, a.s., Mlynská č. 31, 042 91 Košice
5. SPP - distribúcia, a.s., Mlynské nivy 44/b, 825 11 Bratislava
6. Východoslovenská vodárenská spoločnosť, a.s., závod Košice, Komenského 50, 042 48 Košice
7. Východosl. vodárenská spoločnosť, a.s., závod Vranov nad Topľou, Mlynská 1348
8. SSC, Investičná výstavba a správa ciest Košice, Kasárenské námestie č, 040 01 Košice
9. Okresný úrad Prešov, odbor cestnej dopravy a pozemných komunikácií, Námestie mieru 3, 081 92 Prešov
10. Okresné riaditeľstvo policajného zboru, ODI, Nemocničná 578/4, 093 01 Vranov nad Topľou 1348, 093 19 Vranov nad Topľou
11. SSC, Miletičova 19, 811 01 Bratislava

- 12. Obec Bystré, OcÚ, 094 34 Bystré
- 13. Prešovský samosprávny kraj, Úrad PSK, Námestie mieru 2, 080 01 Prešov
- 14./ SVP, š.p., OZ Košice, Ďumbierska 14, 041 59 Košice
- 15./ UPC BROADBAND SLOVAKIA s.r.o. , Košice

Vyvesené dňa: 04. 03. 2020

Zvesené dňa:

